

Modulhandbuch Erweiterungsfach Geographie LA Master Gymnasien 2018 Hauptfach (Master of Education (M.Ed.))

SPO 2018

Wintersemester 2020/21

Stand 21.10.2020

KIT-FAKULTÄT FÜR BAUINGENIEUR-, GEO- UND UMWELTWISSENSCHAFTEN



Inhaltsverzeichnis

1. Aufbau des Studiengangs	4
1.1. Wissenschaftliches Fach Geographie	4
1.2. Zusatzleistungen	5
2. Module	6
2.1. Angewandte Regionale Geographie - M-BGU-104463	6
2.2. Einführung in die Geographie [M1] - M-BGU-101829	7
2.3. Empirische Sozialforschung [M3] - M-BGU-101830	8
2.4. Fachdidaktik Geographie [FD] - M-BGU-104703	10
2.5. Fachdidaktik I [F1] - M-BGU-101831	12
2.6. Fachdidaktik II [F2] - M-BGU-101713	13
2.7. Humangeographie I [H1] - M-BGU-101691	14
2.8. Humangeographie II [H2] - M-BGU-101690	15
2.9. Kartierpraktikum [M4] - M-BGU-101678	16
2.10. Kartographie und GIS [M2] - M-BGU-101671	17
2.11. Methoden: Fernerkundung für das Lehramt Geographie - M-BGU-104942	18
2.12. Methoden: Geologie - M-BGU-104788	19
2.13. Methoden: Grundlagen der Stadtplanung - M-ARCH-104923	21
2.14. Methoden: Hydrologie [bauEX216-HYDROL] - M-BGU-104790	22
2.15. Methoden: Regionale Probleme und Planungskonzepte in Entwicklungsländern - M-BGU-104705	23
2.16. Modul Masterarbeit - Geographie Erweiterungsfach - M-BGU-105090	25
2.17. Physische Geographie I [P1] - M-BGU-101607	26
2.18. Physische Geographie II [P2] - M-BGU-101613	27
2.19. Physische Geographie III [P3] - M-BGU-101614	28
2.20. Vertiefung Humangeographie [V2] - M-BGU-101832	29
2.21. Vertiefung Physische Geographie [V1] - M-BGU-101804	30
2.22. Vertiefungsmodul: Angewandte Sozialgeographie - M-BGU-104776	31
2.23. Vertiefungsmodul: Kulturgeographie [VG1] - M-BGU-104773	32
2.24. Vertiefungsmodul: Landschaftszonen - M-BGU-104987	33
2.25. Vertiefungsmodul: Management von Fluss- und Auenökosystemen - M-BGU-104775	34
2.26. Vertiefungsmodul: Sozial-ökologische Systeme [VG5] - M-BGU-104471	35
2.27. Vertiefungsmodul: Stadtökologie (Master Lehramt) [VG3] - M-BGU-104470	36
2.28. Vertiefungsmodul: Stoffkreisläufe in Ökosystemen [VG7] - M-BGU-104472	37
2.29. Vertiefungsmodul: Vegetationskunde [VG2] - M-BGU-104930	38
2.30. Weitere Leistungen - M-BGU-105404	39
3. Teilleistungen	40
3.1. Abschlussbericht Sozial-ökologische Systeme - T-BGU-110596	40
3.2. Allgemeine Humangeographie - T-BGU-103279	41
3.3. Angewandte Regionale Geographie - Exkursion - T-BGU-109132	42
3.4. Angewandte Regionale Geographie - Seminar - T-BGU-109131	43
3.5. Bevölkerungs- und Stadtgeographie - T-BGU-103277	44
3.6. Biogeographie - T-BGU-108340	45
3.7. Bodenbiogeochemie - T-BGU-102986	46
3.8. Einführung in die Geographie - T-BGU-103276	47
3.9. Empirische Sozialforschung (Vorlesung) - T-BGU-109988	48
3.10. Endogene Dynamik - T-BGU-101008	49
3.11. Erkennen und Bestimmen von Mineralen und Gesteinen - T-BGU-101009	50
3.12. Exkursion Karlsruhe - T-BGU-103518	51
3.13. Fachdidaktik (Master) - T-BGU-109580	52
3.14. Fachdidaktik 1 - T-BGU-103519	53
3.15. Fachdidaktik 2 - T-BGU-103328	54
3.16. Fernerkundungsverfahren - T-BGU-103542	55
3.17. Fernerkundungsverfahren, Vorleistung - T-BGU-101638	56
3.18. Fluss- und Auenökologie - T-BGU-102997	57
3.19. Forschungswerkstatt Geographiedidaktik - T-BGU-109791	58
3.20. Forschungswerkstatt Sozialgeographie - T-BGU-109766	59
3.21. Geländeübung Bodenkunde - T-BGU-108342	60
3.22. Geomorphologie und Bodenkunde - T-BGU-108341	61
3.23. Geoökologie - T-BGU-103097	62
3.24. GIS - T-BGU-103221	63

3.25. Grundlagen der Stadtplanung - T-ARCH-106581	64
3.26. Grundlagen der Stadtplanung - Übung - T-ARCH-109964	65
3.27. Hydrologie - T-BGU-101693	66
3.28. Kartierpraktikum - T-BGU-103330	67
3.29. Kartographie - T-BGU-103220	68
3.30. Klimatologie - T-BGU-107488	69
3.31. Kulturgeographie - T-BGU-109764	70
3.32. Kulturgeographie (Vorlesung) - T-BGU-109763	71
3.33. Landschaftszonen - T-BGU-103576	72
3.34. Landschaftszonen Vorlesung - T-BGU-108744	73
3.35. Masterarbeit Geographie Erweiterungsfach - T-BGU-110301	74
3.36. Ökosysteme - T-BGU-101567	75
3.37. Ökosystemmanagement - T-BGU-106778	76
3.38. Projektseminar - T-BGU-103521	77
3.39. Regionale Exkursion - T-BGU-103280	78
3.40. Regionale Probleme und Planungskonzepte in Entwicklungsländern - T-BGU-101211	79
3.41. Regionalplanung - T-BGU-103520	80
3.42. Sozialgeographie - T-BGU-109765	81
3.43. Stadtökologie - T-BGU-103001	82
3.44. Stadtökologie Vorlesung - T-BGU-106684	83
3.45. Statistik - T-BGU-107483	84
3.46. Übungsblätter Einführung in die Geographie - T-BGU-106850	85
3.47. Übungsblätter Klimatologie - T-BGU-101487	86
3.48. Übungsblätter Statistik - T-BGU-103976	87
3.49. Vegetation Europas - T-BGU-103006	88
3.50. Vegetationskunde - T-BGU-109123	89
3.51. Wirtschaft und Globalisierung - T-BGU-108343	90
4. Studienablaufplan_Master_Erweiterungsfach_202010.pdf.....	91
5. Studienplan_Master_Erweiterungsfach_202010.pdf	92

1 Aufbau des Studiengangs

Pflichtbestandteile	
Wissenschaftliches Fach Geographie	120 LP
Freiwillige Bestandteile	
Zusatzleistungen	

1.1 Wissenschaftliches Fach Geographie

Leistungspunkte
120

Besonderheiten zur Wahl

Wahlen in diesem Bereich müssen vollständig erfolgen.

Pflichtbestandteile		
M-BGU-101829	Einführung in die Geographie	7 LP
M-BGU-101691	Humangeographie I	5 LP
M-BGU-101690	Humangeographie II	8 LP
M-BGU-101607	Physische Geographie I	5 LP
M-BGU-101613	Physische Geographie II	6 LP
M-BGU-101614	Physische Geographie III	5 LP
M-BGU-101671	Kartographie und GIS	6 LP
M-BGU-101830	Empirische Sozialforschung	7 LP
M-BGU-101678	Kartierpraktikum	6 LP
Wahlpflichtblock: Methoden (MA) (mind. 5 LP)		
M-ARCH-104923	Methoden: Grundlagen der Stadtplanung	5 LP
M-BGU-104705	Methoden: Regionale Probleme und Planungskonzepte in Entwicklungsländern	5 LP
M-BGU-104788	Methoden: Geologie	5 LP
M-BGU-104790	Methoden: Hydrologie	5 LP
M-BGU-104942	Methoden: Fernerkundung für das Lehramt Geographie	5 LP
Pflichtbestandteile		
M-BGU-104463	Angewandte Regionale Geographie	9 LP
M-BGU-101832	Vertiefung Humangeographie	9 LP
Wahlpflichtblock: Vertiefungsmodul (MA) (mind. 6 LP)		
M-BGU-104470	Vertiefungsmodul: Stadtökologie (Master Lehramt)	6 LP
M-BGU-104471	Vertiefungsmodul: Sozial-ökologische Systeme	6 LP
M-BGU-104472	Vertiefungsmodul: Stoffkreisläufe in Ökosystemen	6 LP
M-BGU-104773	Vertiefungsmodul: Kulturgeographie	6 LP
M-BGU-104775	Vertiefungsmodul: Management von Fluss- und Auenökosystemen	6 LP
M-BGU-104776	Vertiefungsmodul: Angewandte Sozialgeographie	6 LP
M-BGU-104930	Vertiefungsmodul: Vegetationskunde	6 LP
M-BGU-104987	Vertiefungsmodul: Landschaftszonen	6 LP
Pflichtbestandteile		
M-BGU-105090	Modul Masterarbeit - Geographie Erweiterungsfach	15 LP
M-BGU-101804	Vertiefung Physische Geographie	6 LP
M-BGU-101831	Fachdidaktik I	5 LP
M-BGU-101713	Fachdidaktik II	3 LP
M-BGU-104703	Fachdidaktik Geographie	7 LP

1.2 Zusatzleistungen

Besonderheiten zur Wahl

Wahlen in diesem Bereich müssen vollständig erfolgen.

Wahlpflichtblock: Zusatzleistungen (max. 30 LP)		
M-BGU-105404	Weitere Leistungen	30 LP

2 Module

M

2.1 Modul: Angewandte Regionale Geographie [M-BGU-104463]

Verantwortung: Prof. Dr. Caroline Kramer
Einrichtung: KIT-Fakultät für Bauingenieur-, Geo- und Umweltwissenschaften
Bestandteil von: [Wissenschaftliches Fach Geographie \(Pflichtbestandteil\)](#)

Leistungspunkte	Turnus	Dauer	Sprache	Level	Version
9	Unregelmäßig	2 Semester	Deutsch	5	1

Pflichtbestandteile			
T-BGU-109131	Angewandte Regionale Geographie - Seminar	3 LP	Kramer
T-BGU-109132	Angewandte Regionale Geographie - Exkursion	6 LP	Kramer

Erfolgskontrolle(n)

Die Erfolgskontrolle erfolgt in Form von Prüfungsleistungen anderer Art nach § 4 Abs. 2 der SPO für den Masterstudiengang Lehramt an Gymnasien Erweiterungsfach.

Qualifikationsziele

Die Studierenden

- können die zentralen physisch- und humangeographischen Aspekte der jeweiligen erdräumlichen Region darstellen, kritisch reflektieren und die Zusammenhänge zwischen diesen Aspekten aufzeigen.
- sind in der Lage, die zentralen Quellen für ihre jeweiligen Einzelthemen zu finden, zu verstehen, zusammenzuführen und kritisch zu bewerten und daraus eine schriftliche Hausarbeit zu verfassen.
- können die zentralen Inhalte ihrer Hausarbeit in einem mündlichen Vortrag vermitteln und ein Handout zu diesem Vortrag verfassen.
- sind in der Lage, die im Seminar erworbenen Kenntnisse auf der Exkursion vor Ort einzusetzen, d.h. im Gelände eigenständig mit angemessenen Methoden physisch- und/oder humangeographische Daten zu erheben, zu analysieren und die Ergebnisse der Gruppe vorzustellen.
- können die auf der Exkursion erworbenen Erkenntnisse unter Nutzung weiterführender Literatur in einem Protokoll nach den Kriterien des wissenschaftlichen Arbeitens zusammenfassen.

Zusammensetzung der Modulnote

Die Modulnote ergibt sich aus dem nach LP gewichteten Mittel der Teilleistungen und wird nach der ersten Nachkommastelle abgeschnitten.

Voraussetzungen

keine

Inhalt

Die Studierenden bereiten in einem Seminar die Große Exkursion (mindestens acht Geländetage) mit einzelnen Themenschwerpunkten vor, die sowohl physisch-geographischer als auch humangeographischer Natur sein können. Diese Schwerpunkte werden im Gelände weiter vertieft. Dazu können eigene empirische Studien erfolgen, eigenständig Exkursionsteile vorbereitet und durchgeführt werden. Auf der Exkursion werden Mitschriften angefertigt, die Grundlage von Protokollen oder anderen Ausarbeitungen darstellen, die im Anschluss an die Exkursion angefertigt werden.

Anmerkungen

Die beiden Teilleistungen des Moduls müssen sich mit demselben räumlichen Schwerpunkt beschäftigen.

Arbeitsaufwand

Die 9 Leistungspunkte entsprechen einem Arbeitsaufwand von 270 h. Unter diesen Arbeitsaufwand fallen:

1. Präsenzzeit in den jeweiligen Lehrveranstaltungen: Seminar: 30 h, Exkursion 80 h
2. Vor- und Nachbereitung der Lehrveranstaltungen: 10 h
3. Prüfungsleistungen: 150 h

M

2.2 Modul: Einführung in die Geographie (M1) [M-BGU-101829]

Verantwortung: Prof. Dr. Caroline Kramer
Einrichtung: KIT-Fakultät für Bauingenieur-, Geo- und Umweltwissenschaften
Bestandteil von: [Wissenschaftliches Fach Geographie \(Pflichtbestandteil\)](#)

Leistungspunkte	Turnus	Dauer	Sprache	Level	Version
7	Jedes Wintersemester	1 Semester	Deutsch	1	2

Pflichtbestandteile			
T-BGU-103276	Einführung in die Geographie	5 LP	Kramer
T-BGU-106850	Übungsblätter Einführung in die Geographie	2 LP	Kramer

Erfolgskontrolle(n)

Die Erfolgskontrolle erfolgt in Form einer schriftlichen Prüfung nach § 4 Abs. 2 Nr. 1 und einer Studienleistungen nach § 4 Abs. 3 SPO Masterstudiengang Lehramt an Gymnasien Erweiterungsfach.

Qualifikationsziele

Die Studierenden

- können die wichtigsten Teilbereiche der physischen und der Humangeographie benennen und deren Inhalte wiedergeben.
- können die Disziplingeschichte des Fachs Geographie in den wichtigsten Zügen wiedergeben und wichtige Entwicklungslinien identifizieren.
- sind in der Lage, Beispiele für geographischen Forschungsthemen und Fragestellungen zu benennen.
- können zentrale Fachbegriffe definieren und umreißen.
- können wichtige erkenntnistheoretische Zugänge sowie die zentralen Formen des wissenschaftlichen Arbeitens, des Zitierens und des Recherchierens vorführen und in ihren Grundlagen anwenden.
- sind in der Lage, wissenschaftliche geographische Literatur zu finden und für geographische Fragestellungen zu nutzen.

Voraussetzungen

Um zur schriftlichen Prüfung T- BGU-103276 (Einführung in die Geographie) zugelassen zu werden, muss eine Studienleistung in der Teilleistung T-BGU-106850 (Übungsblätter: Einführung in die Geographie) erbracht und bestanden werden.

Inhalt

Das Modul gibt einen Überblick über die wichtigen Teilbereiche des Fachs Geographie. Dabei werden in zwei Teilen die zentralen Bereiche der Humangeographie (z.B. Sozial-, Wirtschaftsgeographie) und der Physischen Geographie (z.B. exogene und endogene Dynamik, Bodenkunde) vorgestellt und anhand aktueller Fragestellungen präsentiert. Darüber hinaus vermittelt das Modul einen Einstieg in Erkenntnistheorien und in die Disziplingeschichte des Fachs Geographie. Es enthält einen ausführlichen Teil zur Propädeutik, vor allem zu den Techniken des wissenschaftlichen Arbeitens.

Arbeitsaufwand

Die 7 Leistungspunkte entsprechen einem Arbeitsaufwand von 210 h. Unter den Arbeitsaufwand fallen:

1. Präsenzzeit in Vorlesung und Übung: 60 h
2. Vor-/Nachbereitung derselbigen: 105 h
3. Klausurvorbereitung und Präsenz in selbiger: 45 h

Lehr- und Lernformen

V+Ü, „Einführung in die Geographie“

- schriftliche Prüfung
- Studienleistung

M

2.3 Modul: Empirische Sozialforschung (M3) [M-BGU-101830]

Verantwortung: Prof. Dr. Caroline Kramer
Einrichtung: KIT-Fakultät für Bauingenieur-, Geo- und Umweltwissenschaften
Bestandteil von: [Wissenschaftliches Fach Geographie \(Pflichtbestandteil\)](#)

Leistungspunkte	Turnus	Dauer	Sprache	Level	Version
7	Jedes Sommersemester	2 Semester	Deutsch	3	4

Pflichtbestandteile			
T-BGU-109988	Empirische Sozialforschung (Vorlesung)	3 LP	Kramer
T-BGU-103976	Übungsblätter Statistik	1 LP	Kramer
T-BGU-107483	Statistik	3 LP	Lenk

Erfolgskontrolle(n)

Die Erfolgskontrolle erfolgt in Form schriftlicher Prüfungsleistungen nach § 4 Abs. 2 Nr. 1 und einer Studienleistungen nach § 4 Abs. 3 SPO Masterstudiengang Lehramt an Gymnasien Erweiterungsfach.

Qualifikationsziele

Die Studierenden

- können wichtige Methoden der empirischen Sozialforschung beschreiben, die erkenntnistheoretischen Grundlagen benennen, die Unterschiede zwischen quantitativen und qualitativen Zugängen schildern und deren Umsetzung darstellen, d.h. die erlernten Methoden anwenden.
- können die wichtigsten Methoden, deren Vor- und Nachteile darstellen und diese hinterfragen und kritisch bewerten.
- sind in der Lage, die Fachtermini korrekt zu verwenden und Beispiele für den Einsatz der empirischen Methoden der Sozialforschung entwickeln.
- sind in der Lage, die wichtigsten statistischen Parameter und Verfahren zur Charakterisierung von empirischen Daten zu benennen, erläutern, auszuwählen und zu berechnen.
- sind fähig, die unterschiedlichen statistischen Verfahren umzusetzen, (auch mit Verwendung von statistischer Software), explorative Analysen eigenständig durchzuführen und Untersuchungsergebnisse kritisch auszuwerten und zu interpretieren.

Zusammensetzung der Modulnote

Die Modulnote ergibt sich aus dem nach LP gewichteten Mittel der beiden benoteten Teilleistungen.

Voraussetzungen

Um zur schriftlichen Prüfung der Teilleistung Statistik (T-BGU-107483) zugelassen zu werden, muss in der Teilleistung T-BGU-103976 (Übungsblätter Statistik) eine Studienleistung erbracht und bestanden werden.

Inhalt

Dieses Teilmodul vermittelt die grundlegenden Kenntnisse der empirischen Sozialforschung im Allgemeinen. Es werden sowohl theoretische Konzepte als auch praktische Umsetzungen der empirischen Sozialforschung behandelt und vorgestellt. Es werden Kenntnisse über Befragungs-, Kartierungs-, Beobachtungsmethoden sowie deren Anwendung und Auswertung vermittelt.

Dieses Modul stellt die grundlegenden Kenntnisse der theoretischen und praktischen Ansätze der geographischen Datenanalyse in den Mittelpunkt. Darüber hinaus vermittelt dieses Modul Verfahren zur Analyse von zwei Merkmalen (wie z.B. Zusammenhangsmaße wie Kontingenz- und Korrelationskoeffizienten, Streudiagramme sowie einfache Regression). Schließlich werden Verfahren der multivariaten Datenanalyse vorgestellt, wie mehrdimensionale Zusammenhangsmaße und Clusterverfahren.

Arbeitsaufwand

Die 7 Leistungspunkte entsprechen einem Arbeitsaufwand von 210 h. Unter den Arbeitsaufwand fallen:

1. Präsenzzeit in Vorlesungen, Übungen: 60 h
2. Vor-/Nachbereitung derselbigen: 81 h
3. Schriftliche Prüfung in Statistik: 24 h
4. Schriftliche Prüfung in Empirische Sozialforschung: 15 h
5. Studienleistung Übungsblätter Statistik: 30 h

Lehr- und Lernformen

V, „Empirische Sozialforschung“

- schriftliche Prüfung

V+Ü, „Statistik“

- schriftliche Prüfung

- Studienleistung

M

2.4 Modul: Fachdidaktik Geographie (FD) [M-BGU-104703]

Verantwortung: Prof. Dr. Caroline Kramer
Einrichtung: KIT-Fakultät für Bauingenieur-, Geo- und Umweltwissenschaften
Bestandteil von: [Wissenschaftliches Fach Geographie \(Pflichtbestandteil\)](#)

Leistungspunkte	Turnus	Dauer	Sprache	Level	Version
7	Jedes Semester	2 Semester	Deutsch	5	1

Pflichtbestandteile			
T-BGU-109580	Fachdidaktik (Master)	4 LP	Kramer
T-BGU-109791	Forschungswerkstatt Geographiedidaktik	3 LP	Kramer, Neuer, Weißenburg

Erfolgskontrolle(n)

Die Erfolgskontrolle erfolgt in Form einer Prüfungsleistung anderer Art nach § 4 Abs. 2 Nr. 3 sowie in Form einer Studienleistung nach § 4 Abs. 3 SPO für den Masterstudiengang Lehramt an Gymnasien Erweiterungsfach.

Qualifikationsziele

Fachdidaktik (Master):

Die Studierenden entwickeln aufbauend auf soliden Fachkenntnissen der physischen Geographie, der Humangeographie sowie der Auseinandersetzung mit den komplexen Beziehungen im Mensch-Umwelt-System, den Kenntnissen und Reflexionen der Fachdidaktik I sowie ersten eigenen Erfahrungen der Unterrichtsgestaltung ein grundlegendes Verständnis, anhand ausgewählter Themen der physischen Geographie sowie der Humangeographie zunehmend komplexere Sachverhalte kompetenzorientiert im Sinne des gymnasialen Bildungsplans unterrichtsgerecht zu gestalten und zu reflektieren. Dabei kommt der wissenschaftspropädeutischen Ausgestaltung der gymnasialen Oberstufe besondere Bedeutung zu. Das in den vorausgegangenen Ausbildungsschritten angelegte Tableau von Unterrichtsmethoden und Medien wird punktuell praxisorientiert vertieft.

Forschungswerkstatt Geographiedidaktik:

- Die Studierenden können die Spezifika verschiedener Forschungsansätze der der Geographiedidaktik herausarbeiten, vergleichen und kritisch beleuchten.
- Die Studierenden kennen Methoden der geographiedidaktischen Forschung und können diese einordnen sowie mögliche Einsatzfelder auswählen.
- Die Studierenden können Ergebnisse der geographiedidaktischen Forschung diskutieren und beurteilen.

Zusammensetzung der Modulnote

Die Modulnote ergibt sich aus der Prüfungsleistung anderer Art.

Voraussetzungen

keine

Inhalt

Fachdidaktik (Master):

- Planung, Durchführung, Analyse und Reflexion gymnasialen Geographieunterrichts anhand ausgewählter zunehmend komplexer Themenstellungen
- Planung von kompetenzorientierten Unterrichtssequenzen
- (Lern)-Theoretische Fundierung von Unterrichtsgestaltung
- Kompetenz systemisches Denken
- Didaktische Reduktion
- Das Phänomen (Schüler-)Motivation
- Beitrag des gymnasialen Geographieunterrichts zur Bildung für nachhaltige Entwicklung
- Wissenschaftspropädeutisches Arbeiten in der gymnasialen Oberstufe
- Anwendung und Reflexion ausgewählter geographiedidaktischer Unterrichtsmethoden
- Anwendung und Reflexion ausgewählter geographiedidaktischer Medien

Forschungswerkstatt Geographiedidaktik:

Im Modul werden aktuelle fachdidaktische Forschungen behandelt sowie konkrete Forschungsprojekte präsentiert.

Empfehlungen

Es wird empfohlen, die Teilleistung Forschungswerkstatt Geographiedidaktik (T-BGU-109791) vor oder während des Schulpraxissemesters und die Teilleistung Fachdidaktik (Master) (T-BGU-109580) im Anschluss an das Schulpraxissemester zu besuchen.

Arbeitsaufwand

Die 7 Leistungspunkte entsprechen einem Arbeitsaufwand von 210 h. Unter diesen Arbeitsaufwand fallen

1. Präsenzzeit: 45 h
2. Vor-/Nachbereitung: 104 h
3. Prüfungsleistung anderer Art: 61 h

M

2.5 Modul: Fachdidaktik I (F1) [M-BGU-101831]

Verantwortung: Prof. Dr. Caroline Kramer
Einrichtung: KIT-Fakultät für Bauingenieur-, Geo- und Umweltwissenschaften
Bestandteil von: [Wissenschaftliches Fach Geographie \(Pflichtbestandteil\)](#)

Leistungspunkte	Turnus	Dauer	Sprache	Level	Version
5	Jedes Semester	2 Semester	Deutsch	3	1

Pflichtbestandteile			
T-BGU-103518	Exkursion Karlsruhe	2 LP	Hogewind, Mager
T-BGU-103519	Fachdidaktik 1	3 LP	Hermann

Erfolgskontrolle(n)

Die Erfolgskontrolle erfolgt in Form einer Prüfungsleistung anderer Art nach § 4 Abs. 2 Nr. 3 und einer Studienleistung nach § 4 Abs. 3 der SPO Masterstudiengang Lehramt an Gymnasien Erweiterungsfach.

Qualifikationsziele

Die Studierenden

- können wichtige Modelle der allgemeinen Didaktik beschreiben und diese auf den Geographieunterricht anwenden.
- können Lernziele für den Geographieunterricht sowohl in Bezug auf Unterrichtseinheiten als auch auf Einzelstunden formulieren und diese dabei hierarchisieren und dimensionieren.
- können eine Unterrichtsstunde im Fach Geographie problemorientiert planen und diese in einer geeigneten Struktur darstellen.
- sind in der Lage, gängige Medien und Arbeitsmethoden des Geographieunterrichts kritisch zu hinterfragen und kennen zunehmend die didaktischen Grundlagen, diese in angemessener Form einzusetzen.
- können die Lehrform einer Exkursion rekonstruieren.
- können die wichtigsten Elemente des praxisnahen Unterrichtens im Gelände reproduzieren und auf andere Beispiele (Exkursionsziele) übertragen und anwenden.
- können die stadtgeographischen Strukturen und Ausbauphasen der Stadt Karlsruhe erläutern und können daraus nomothetische Elemente ableiten und auf andere Städte transferieren sowie idiographische Elemente benennen.
- können verschiedene Perspektiven geographischen Denkens und geographischer Skalen anwenden und sind in der Lage, Zusammenhänge zwischen naturräumlichen Strukturen und gesellschaftlichen Entwicklungen zu erkennen.

Zusammensetzung der Modulnote

Die Modulnote ergibt sich aus der Note der Prüfungsleistung anderer Art in der Teilleistung T-BGU-103519 (Fachdidaktik 1).

Voraussetzungen

Keine

Inhalt

Dieses Modul bietet den Studierenden einen Einblick in die Didaktik des Geographieunterrichts sowohl im Klassenzimmer/ Hörsaal als auch im Gelände. Dabei soll der der Perspektivenwechsel von einer studentischen hin zu einer Lehrenden-Sichtweise ermöglicht werden. Es werden in diesem Modul die gängigen didaktischen Modelle vorgestellt, die Studierenden erhalten einen Einblick in Motivationstheorie und Kommunikationstheorie. Wichtige Arbeitsmethoden und Unterrichtsmedien des Geographieunterrichts werden in ihrer Einsetzbarkeit vorgestellt und hinterfragt. Das Konzept des problemorientierten Unterrichts wird als Grundlage der Stundenvorbereitung vermittelt. Die Karlsruher Stadtgeschichte und die aktuellen stadtgestaltenden Prozesse in den Stadtteilen dienen als Beispiel für die Darlegung von Lerninhalten auf einer Exkursion bzw. einer Geländeveranstaltung.

Arbeitsaufwand

Die 5 Leistungspunkte entsprechen einem Arbeitsaufwand von 150 h. Unter diesen Arbeitsaufwand fallen

1. Präsenzzeit in Exkursion: 45 h
2. Vor-/Nachbereitung derselbigen: 90 h
3. Prüfungsleistung anderer Art: 15 h

Lehr- und Lernformen

- E, „Exkursion Karlsruhe“
- Studienleistung
- S, „Fachdidaktik 1“
- Prüfungsleistung anderer Art

M

2.6 Modul: Fachdidaktik II (F2) [M-BGU-101713]

Verantwortung: Prof. Dr. Birgit Neuer
Einrichtung: KIT-Fakultät für Bauingenieur-, Geo- und Umweltwissenschaften
Bestandteil von: [Wissenschaftliches Fach Geographie \(Pflichtbestandteil\)](#)

Leistungspunkte	Turnus	Dauer	Sprache	Level	Version
3	Jedes Sommersemester	1 Semester	Deutsch	4	1

Pflichtbestandteile			
T-BGU-103328	Fachdidaktik 2	3 LP	Neuer, Weißenburg

Erfolgskontrolle(n)

Die Erfolgskontrolle besteht aus einer Prüfungsleistung anderer Art nach § 4 Abs. 2 Nr. 3 SPO Masterstudiengang Lehramt an Gymnasien Erweiterungsfach.

Qualifikationsziele

Die Studierenden kennen fachdidaktische Theorien und Modelle der Geographie in ihrer aktuellen wie historischen Entwicklung, können diese differenziert analysieren und setzen sich kritisch mit aktuellen fachdidaktischen Diskursen auseinander. Insgesamt erweitern sie dadurch nicht nur ihre didaktische Fachkompetenz, sondern auch ihre Reflexions- und Kommunikationskompetenzen. Der Aufbau von Beurteilungs- und Bewertungskompetenzen wird angebahnt.

Zusammensetzung der Modulnote

Die Modulnote ergibt sich aus einer Prüfungsleistung anderer Art in der Teilleistung T-BGU-103328 (Fachdidaktik 2).

Voraussetzungen

keine

Inhalt

Das Modul vermittelt einen Überblick über die verschiedenen Ansätze geographiedidaktischer Forschung. Hierbei werden sowohl etablierte Konzepte als auch insbesondere aktuelle Entwicklungen behandelt und kritisch hinterfragt.

Arbeitsaufwand

Die 3 Leistungspunkte entsprechen einem Arbeitsaufwand von 90 h. Unter diesen Arbeitsaufwand fallen

1. Präsenzzeit: 21 h
2. Vor-/Nachbereitung: 65 h
3. Prüfungsleistung anderer Art: 4 h

Lehr- und Lernformen

F2-1, S, „Theorie und Entwicklung der Geographie und ihrer Didaktik“
 - Prüfungsleistung anderer Art

M

2.7 Modul: Humangeographie I (H1) [M-BGU-101691]

Verantwortung: Prof. Dr. Caroline Kramer
Einrichtung: KIT-Fakultät für Bauingenieur-, Geo- und Umweltwissenschaften
Bestandteil von: [Wissenschaftliches Fach Geographie \(Pflichtbestandteil\)](#)

Leistungspunkte	Turnus	Dauer	Sprache	Level	Version
5	Jedes Wintersemester	1 Semester	Deutsch	2	1

Pflichtbestandteile			
T-BGU-103277	Bevölkerungs- und Stadtgeographie	5 LP	Kramer

Erfolgskontrolle(n)

Die Erfolgskontrolle erfolgt in Form einer schriftlichen Prüfung nach § 4 Abs. 2 Nr. 1 SPO Masterstudiengang Lehramt an Gymnasien Erweiterungsfach.

Qualifikationsziele

Die Studierenden

- können die zentralen Themen und Forschungsfelder der Stadt- und Bevölkerungsgeographie benennen und unter Verwendung der Fachterminologie beschreiben.
- können aktuelle Fragestellungen der Stadt- und Bevölkerungsgeographie identifizieren und Vergleiche zwischen den Ländern des globalen Südens und Nordens herstellen.
- können die Disziplingeschichte und zentrale theoretische Ansätze in den beiden Fachbereichen beschreiben und zusammenfassen.
- sind in der Lage, aktuelle Prozesse und Themen mit Hilfe der deutsch- und englischsprachigen Fachliteratur zu erfassen und zu präsentieren.

Zusammensetzung der Modulnote

Die Modulnote ergibt sich aus der schriftlichen Prüfung in der Teilleistung T-BGU-103277 (Bevölkerungs- und Stadtgeographie).

Voraussetzungen

keine

Inhalt

Zentral sind in diesem Modul die zentralen Entwicklungslinien, theoretischen Ansätze und aktuellen Forschungsfelder der Stadt- und Bevölkerungsgeographie. Es werden wichtige Prozesse der Stadtentwicklung (Entstehungsphasen, Prozesse der Verstädterung, Suburbanisierung usw.) behandelt. Das Modul gibt einen Überblick über die aktuellen Entwicklungen von Städten und der Bevölkerung in den Ländern des globalen Nordens und Südens. Wissenschaftliches Arbeiten bildet einen weiteren Schwerpunkt mit nationaler und internationaler Fachliteratur.

Empfehlungen

keine

Arbeitsaufwand

Die 5 Leistungspunkte entsprechen einem Arbeitsaufwand von 150 h. Unter den Arbeitsaufwand fallen:

1. Präsenzzeit in Vorlesung und Übung: 45 h
2. Vor-/Nachbereitung derselbigen: 75 h
3. Klausurvorbereitung und Präsenz in selbiger: 30 h

Lehr- und Lernformen

V+Ü, „Bevölkerungs- und Stadtgeographie“

- schriftliche Prüfung

M

2.8 Modul: Humangeographie II (H2) [M-BGU-101690]

Verantwortung: Dr. Christoph Mager
Einrichtung: KIT-Fakultät für Bauingenieur-, Geo- und Umweltwissenschaften
Bestandteil von: [Wissenschaftliches Fach Geographie \(Pflichtbestandteil\)](#)

Leistungspunkte	Turnus	Dauer	Sprache	Level	Version
8	Jedes Semester	3 Semester	Deutsch	2	2

Pflichtbestandteile			
T-BGU-108343	Wirtschaft und Globalisierung	3 LP	Mager
T-BGU-103279	Allgemeine Humangeographie	3 LP	Mager
T-BGU-103280	Regionale Exkursion	2 LP	Mager

Erfolgskontrolle(n)

Die Erfolgskontrolle erfolgt in Form einer Prüfungsleistung anderer Art nach § 4 Abs. 2 Nr. 3 und zwei Studienleistungen nach § 4 Abs. 3 der SPO Masterstudiengang Lehramt an Gymnasien Erweiterungsfach.

Qualifikationsziele

Die Studierenden

- können Entwicklungslinien, Grundbegriffe, Ansätze und Fragestellungen wesentlicher Themengebiete der Humangeographie reproduzieren, veranschaulichen und diskutieren.
- sind in der Lage, wissenschaftliche Informationen und geographische Sachverhalte zu lokalisieren, einzuordnen, schriftlich und mündlich zu kommunizieren und auf Beispiele zu übertragen.
- können wichtige Strukturen und Prozesse von Mensch-Umwelt-Beziehungen erläutern und sind in der Lage, Wechselwirkungen zwischen naturräumlichen und gesellschaftlichen Systemen zu erfassen, zu beschreiben und zu analysieren.

Zusammensetzung der Modulnote

Die Modulnote ergibt sich aus der Prüfungsleistung anderer Art.

Voraussetzungen

keine

Inhalt

Das Modul bietet einen wissenschaftlichen Überblick über ausgesuchte Themenfelder der Humangeographie mit den Schwerpunkten Wirtschaftsgeographie und regionale Geographie. Ebenfalls bietet es einen regionalen Einblick in unterschiedliche Anwendungsbereiche, humangeographisch als auch physisch geographisch, im Rahmen einer Exkursion.

Arbeitsaufwand

Die 8 Leistungspunkte entsprechen einem Arbeitsaufwand von 240 h. Unter den Arbeitsaufwand fallen:

1. Präsenzzeit in Vorlesung, Seminar und Exkursion: 82,5 h
2. Vor-/Nachbereitung derselbigen: 112,5 h
3. Prüfungsleistung anderer Art: 45 h

Lehr- und Lernformen

V, „Wirtschaft und Globalisierung“ - Studienleistung
 S, „Allgemeine Humangeographie“ - Prüfungsleistung anderer Art
 Ü, „Regionale Exkursion“- Studienleistung

M

2.9 Modul: Kartierpraktikum (M4) [M-BGU-101678]

Verantwortung: Dr. Christophe Neff
Einrichtung: KIT-Fakultät für Bauingenieur-, Geo- und Umweltwissenschaften
Bestandteil von: [Wissenschaftliches Fach Geographie \(Pflichtbestandteil\)](#)

Leistungspunkte	Turnus	Dauer	Sprache	Level	Version
6	Jedes Sommersemester	1 Semester	Deutsch	4	1

Pflichtbestandteile			
T-BGU-103330	Kartierpraktikum	6 LP	Neff

Erfolgskontrolle(n)

Die Erfolgskontrolle des Moduls besteht aus einer Prüfung anderer Art nach § 4 Abs. 2 Nr. 3 SPO Masterstudiengang Lehramt an Gymnasien Erweiterungsfach.

Qualifikationsziele

Die Studierenden

- können Landschaftselemente und landschaftsökologische Strukturen einschließlich Landnutzung im Gelände erkennen und diese dokumentieren.
- können Pflanzen identifizieren und kartographisch aufnehmen.
- können grundlegende Bodenparameter und Klimawerte erheben und analysieren.
- sind in der Lage, die gewonnenen Ergebnisse in Form allgemein gültiger Aussagen über landschaftsökologische Prozesse und Strukturen des untersuchungsgebietes zu interpretieren und mit Erkenntnissen aus wissenschaftlicher Literatur zu vergleichen.

Zusammensetzung der Modulnote

Die Modulnote ist die Note der Prüfungsleistung anderer Art.

Voraussetzungen

keine

Inhalt

Die Studierenden bereiten sich anhand von methodischen & thematischen Referaten auf das Kartierpraktikum vor. Im Gelände werden die wichtigsten landschaftsökologischen Prozesse und Strukturen vorgestellt. Es wird die Kartierung, Analyse und Interpretation von landschaftsökologischen Elementen vermittelt.

Arbeitsaufwand

Die 6 Leistungspunkte entsprechen einem Arbeitsaufwand von 180 h. Unter den Arbeitsaufwand fallen

1. Präsenzzeit in den jeweiligen Lehrveranstaltungen: 48 h
2. Vor- und Nachbereitung der Lehrveranstaltungen: 100 h
3. Prüfungsleistung: 32 h

Lehr- und Lernformen

M4-1, P, „Kartierpraktikum“

- Prüfungsleistung anderer Art (schriftliche Ausarbeitung)

M

2.10 Modul: Kartographie und GIS (M2) [M-BGU-101671]

Verantwortung: Dr. Fabian Faßnacht
Einrichtung: KIT-Fakultät für Bauingenieur-, Geo- und Umweltwissenschaften
Bestandteil von: [Wissenschaftliches Fach Geographie \(Pflichtbestandteil\)](#)

Leistungspunkte	Turnus	Dauer	Sprache	Level	Version
6	Jedes Semester	2 Semester	Deutsch	3	1

Pflichtbestandteile			
T-BGU-103220	Kartographie	3 LP	Faßnacht
T-BGU-103221	GIS	3 LP	Faßnacht

Erfolgskontrolle(n)

Die Erfolgskontrolle erfolgt in Form einer schriftlichen Prüfung nach § 4 Abs. 2 Nr. 1 und einer Studienleistung nach § 4 Abs. 3 SPO Masterstudiengang Lehramt an Gymnasien Erweiterungsfach.

Qualifikationsziele

Die Studierende

- können theoretische und praktische Ansätze und Arbeitsweisen der Kartographie mit einem zusätzlichen Fokus auf geographische Informationssysteme (GIS) auflisten und diskutieren.
- können aktuelle GIS-Software anwenden und selbstständig GIS-Probleme identifizieren und bearbeiten.

Zusammensetzung der Modulnote

Die Modulnote ergibt sich aus der schriftlichen Prüfung in der Teilleistung T-BGU-103220 (Kartographie).

Voraussetzungen

Keine

Inhalt

Dieses Modul vermittelt Studierenden grundlegende Kenntnisse in theoretischen und praktischen Ansätzen und Arbeitsweisen der Kartographie und von GIS. Das Modul vermittelt Grundlagenwissen über Projektionen, Koordinatenreferenzsysteme sowie den praktischen Umgang mit analogen Karten. Darüber hinaus erlernen die Studierenden den praktischen Umgang mit aktueller GIS-Software.

Der Herstellungsprozess von Karten wird sowohl theoretisch vermittelt als auch in praktischen Arbeiten im GIS durch die Studierenden selbst nachvollzogen.

Empfehlungen

Die Teilleistung Kartographie sollte im Modul als erstes erbracht werden, da die Teilleistung GIS darauf aufbaut.

Arbeitsaufwand

Die 6 Leistungspunkte entsprechen einem Arbeitsaufwand von 180 h. Unter diesen Arbeitsaufwand fallen

1. Präsenzzeit in Vorlesung, Exkursion: 45 h
2. Vor-/Nachbereitung derselbigen: 120 h
3. Klausurvorbereitung und Präsenz in derselbigen: 15 h

Lehr- und Lernformen

M2-1, V+Ü, Kartographie

- schriftliche Prüfung
- Studienleistung (schriftliche Ausarbeitung)

M2-2, Ü, GIS

- Studienleistung (schriftliche Ausarbeitung)

M**2.11 Modul: Methoden: Fernerkundung für das Lehramt Geographie [M-BGU-104942]****Verantwortung:** Dr.-Ing. Uwe Weidner**Einrichtung:** KIT-Fakultät für Bauingenieur-, Geo- und Umweltwissenschaften**Bestandteil von:** [Wissenschaftliches Fach Geographie \(Methoden \(MA\)\)](#)

Leistungspunkte	Turnus	Dauer	Sprache	Level	Version
5	Jedes Sommersemester	1 Semester	Deutsch	4	1

Pflichtbestandteile			
T-BGU-101638	Fernerkundungsverfahren, Vorleistung	1 LP	Weidner
T-BGU-103542	Fernerkundungsverfahren	4 LP	Weidner

Erfolgskontrolle(n)

Die Erfolgskontrolle des Moduls besteht aus einer Studienleistung nach § 4 Abs. 2 sowie einer mündlichen Prüfung nach § 4 Abs. 2 Nr. 2 SPO Master Lehramt an Gymnasien Erweiterungsfach.

Voraussetzungen

Um zur schriftlichen Prüfung in der Teilleistung T-BGU-103542 (Fernerkundungsverfahren) zugelassen zu werden, muss eine Studienleistung in T-BGU-101638 (Fernerkundungsverfahren, Vorleistung) erbracht und bestanden werden.

M

2.12 Modul: Methoden: Geologie [M-BGU-104788]

Verantwortung: apl. Prof. Dr. Kirsten Drüppel
Einrichtung: KIT-Fakultät für Bauingenieur-, Geo- und Umweltwissenschaften
Bestandteil von: [Wissenschaftliches Fach Geographie \(Methoden \(MA\)\)](#)

Leistungspunkte	Turnus	Dauer	Sprache	Level	Version
5	Jedes Wintersemester	1 Semester	Deutsch	4	1

Pflichtbestandteile			
T-BGU-101009	Erkennen und Bestimmen von Mineralen und Gesteinen	3 LP	Drüppel
T-BGU-101008	Endogene Dynamik	2 LP	Zeh

Erfolgskontrolle(n)

- Teilleistung T-BGU-101009 - Erkennen und Bestimmen von Mineralen und Gesteinen: Die Erfolgskontrolle besteht aus einer mündlichen Prüfung nach § 4 Abs. 2 Nr. 2 SPO Masterstudiengang Lehramt an Gymnasien Erweiterungsfach.
- Teilleistung T-BGU-101008 - Endogene Dynamik: Die Erfolgskontrolle besteht aus einer schriftlichen Prüfung nach § 4 Abs. 2 Nr. 1 SPO Masterstudiengang Lehramt an Gymnasien Erweiterungsfach.

Qualifikationsziele

Endogene Dynamik:

Die Studierenden

- besitzen ein Verständnis der grundlegenden Mechanismen und Prozesse zur Entstehung, Entwicklung und Dynamik der Erde.
- kennen die Grundzüge des Erdaufbaus.
- sind in der Lage, die Zusammensetzung, die Bildungsbereiche und die Verwendung der wichtigsten Minerale zu nennen.
- können die Entstehung von Sedimenten und Sedimentgesteinen im Zusammenhang mit verschiedenen Umweltbedingungen interpretieren.
- kennen die grundlegenden magmatischen Prozesse und können die mit den verschiedenen Plattengrenzen assoziierten vulkanischen und plutonischen Gesteine benennen.
- können den Metamorphosegrad der Gesteine abschätzen und damit Aussagen über die geodynamischen Bildungsbedingungen von metamorphen Gesteinen treffen.

Erkennen und Bestimmen von Mineralen und Gesteinen:

Die Studierenden

- können die wichtigen Mineralgruppen (Elemente, Silikate, Oxide, Sulfide, Phosphate, Halogenide, Karbonate, Sulfate, Sulfide) anhand makroskopischer Kennzeichen bestimmen.
- können das Gefüge und den Mineralbestand der wichtigsten Gesteinsarten beschreiben und diese in die Gesteinssystematik einordnen.
- kennen die möglichen Bildungsbereiche und Bildungsbedingungen der wichtigsten Minerale und Gesteine.
- können auch unbekannte Gesteine auf Basis ihrer Gefüge-Eigenschaften und ihres Mineralbestands einer Gesteinsgruppe und somit einem geologischen Kontext zuordnen.
- erlernen durch Übungsblätter und Berichte eigenständiges Arbeiten.
- erwerben durch die Durchführung der Übung in Kleingruppen Kommunikations- und Teamfähigkeit.

Zusammensetzung der Modulnote

Die Gesamtnote des Moduls wird aus den nach LP gewichteten Noten der Teilprüfungen gebildet und nach der ersten Kommastelle abgeschnitten.

Voraussetzungen

keine

Inhalt

Dieses Modul soll Studierenden grundlegende Kenntnisse in theoretischen und praktischen Ansätzen und Arbeitsweisen der Geologie und Mineralogie vermitteln.

Endogene Dynamik:

Das Teilmodul vermittelt das Wissen der Entstehung, Entwicklung und Dynamik der Erde mit den Schwerpunkten Minerale und Mineralsystematik, Aufbau der Erde und Gesteinskreislauf. Es werden die Eigenschaften, Bildungsbereiche und Bildungsbedingungen der wichtigsten gesteinsbildenden Minerale und Gesteinsgruppen wie Sedimente und Sedimentgesteine, Magmatite und Metamorphite behandelt. Das Modul vermittelt ferner einen Überblick über die Grundzüge der Plattentektonik.

Erkennen und Bestimmen von Mineralen und Gesteinen:

Das Teilmodul vermittelt das Wissen der grundlegenden geologischen Prozesse, die zur Bildung der verschiedenen Minerale und Gesteinsarten führen. Es werden die makroskopischen Eigenschaften der wichtigsten gesteinsbildenden Minerale und Gesteine (Sedimente und Sedimentgesteine, Magmatite und Metamorphite) behandelt. Es werden weiterhin die Gesteinsklassifikation und der Gesteinskreislauf besprochen.

Anmerkungen

Die Studierenden besuchen von den insgesamt 3 Semesterwochenstunden der Vorlesung Endogene Dynamik nur den einstündigen Teil, der derzeit donnerstags stattfindet.

Arbeitsaufwand

Gesamtaufwand: 150 h

1. Präsenzzeit in Vorlesungen und Übungen: 44 h
2. Vor-/Nachbereitung derselbigen: 77 h
3. Klausurvorbereitung und Präsenz in selbiger: 29 h

M

2.13 Modul: Methoden: Grundlagen der Stadtplanung [M-ARCH-104923]

Verantwortung: Prof. Henri Bava
Prof. Dr.-Ing. Barbara Engel

Einrichtung: KIT-Fakultät für Architektur

Bestandteil von: [Wissenschaftliches Fach Geographie \(Methoden \(MA\)\)](#)

Leistungspunkte	Turnus	Dauer	Sprache	Level	Version
5	Jedes Sommersemester	1 Semester	Deutsch	4	1

Pflichtbestandteile			
T-ARCH-106581	Grundlagen der Stadtplanung	4 LP	Bava, Engel
T-ARCH-109964	Grundlagen der Stadtplanung - Übung	1 LP	Bava, Engel

Erfolgskontrolle(n)

Die Erfolgskontrolle besteht aus einer schriftlichen Prüfungsleistung nach § 4 Abs. 2 Nr. 1 SPO Masterstudiengang Lehramt an Gymnasien Erweiterungsfach.

Die Erfolgskontrolle erfolgt in Form einer schriftlichen Prüfung im Umfang von 90 Minuten.

Voraussetzung für die Anmeldung zur Prüfung ist das Bestehen der Studienleistung "Grundlagen der Stadtplanung - Übung". Diese besteht aus mehreren semesterbegleitend zu erbringenden Übungen zu den Vorlesungsinhalten.

Qualifikationsziele

Die Studierenden:

- sind in der Lage, städtebauliche Methoden anzuwenden und unterschiedliche Entwurfs- und Planungsansätze kritisch zu beurteilen.
- verfügen über planerische und entwerferische Grundkenntnisse in verschiedenen Maßstabsebenen und in den folgenden Themenfeldern: Stadtmorphologien und -typologien, Stadtökologie, Freiraum, Verkehr / Infrastruktur, Recht, städtebauliche Analyse, Konzeptentwicklung und Entwurf.

Zusammensetzung der Modulnote

Modulnote ist die Note der schriftlichen Prüfung.

Voraussetzungen

Keine

Inhalt

In diesem Modul werden die Grundlagen zu den Themenfeldern Städtebau, Stadt- und Regionalplanung und Landschaftsplanung vermittelt. Es werden Werkzeuge zur städtebaulichen Strukturanalyse, der Konzeptentwicklung und des städtebaulichen Entwurfs vermittelt, welche im Rahmen einer Pflichtexkursion vertieft werden. Zudem sind Grundkenntnisse zum Aufbau von städtebaulichen Planungen und Maßstäben, sowie die Einführung in Darstellungs- und Präsentationstechniken Inhalt der Veranstaltung.

Anmerkungen

Mit Pflichtexkursion.

Arbeitsaufwand

Präsenzzeit: Vorlesungen, Übungen 60 h

Selbststudium: Vor-/Nachbereitung, Prüfungsvorbereitung 90 h

M

2.14 Modul: Methoden: Hydrologie (bauEX216-HYDROL) [M-BGU-104790]

Verantwortung: Prof. Dr.-Ing. Erwin Zehe
Einrichtung: KIT-Fakultät für Bauingenieur-, Geo- und Umweltwissenschaften
Bestandteil von: [Wissenschaftliches Fach Geographie \(Methoden \(MA\)\)](#)

Leistungspunkte	Turnus	Dauer	Sprache	Level	Version
5	Jedes Wintersemester	1 Semester	Deutsch	4	1

Pflichtbestandteile			
T-BGU-101693	Hydrologie	5 LP	Zehe

Erfolgskontrolle(n)

Teilleistung T-BGU-101693 mit einer schriftlichen Prüfung nach § 4 Abs. 2 Nr. 1 SPO Masterstudiengang Lehramt an Gymnasien Erweiterungsfach.

Qualifikationsziele

Die Studierenden sind mit den theoretischen und methodischen Grundlagen der Hydrologie vertraut. Sie verstehen die Zusammenhänge und Wechselwirkungen hydrologischer Prozesse mit umgebenden Medien und deren Zusammenwirken im Wasserkreislauf. Sie lernen Messprinzipien kennen, um hydrologische Zustandsgrößen und die Flüsse des Wassers in der Umwelt zu erfassen. Weiterhin erhalten sie Einblick in grundlegende Modellkonzepte der Einzugsgebietshydrologie, können hydrologische Methoden nachvollziehen und haben ein Verständnis der Unsicherheit der Ergebnisse.

Zusammensetzung der Modulnote

Modulnote ist Note der schriftlichen Prüfung

Voraussetzungen

keine

Inhalt

Prozesse des Wasserkreislaufs und Wasserbilanz

- Niederschlagsentwicklung (Wasserdampf in der Atmosphäre, Wolkenbildung, Arten von Niederschlagsereignissen, Niederschlagsmessung, Auswertung und Interpolation von Niederschlagsdaten)
- Abfluss und Abflussbildung (Idee des Einzugsgebiets, Abflussmessung, Abflussbildung in unterschiedlichen Naturräumen und Klimaten, Charakterisierung von Abflusszeitreihen)
- Morphometrische Eigenschaften von Einzugsgebieten
- Bodenhydrologie (Kräfte auf das Bodenwasser, PF-WG Kurve)
- Verdunstung, System Boden-Pflanze-Atmosphäre
- Hydrologische Zustandsgrößen
- Messprinzipien in der Hydrologie (mit Gelände-/Laborübung)
- Grundlegende Prozess- und Modellkonzepte
 - Direktabflussbildung: Hortonsche Infiltration, Abflussbeiwert, HBV Bodenspeicher, Koaxial-Diagramm
 - Abflusskonzentration: Lineare zeitinvariante Systeme, Linearspeicher
 - Basisabflussgeschehen

Empfehlungen

keine

Anmerkungen

Keine

Arbeitsaufwand

Präsenzzeit (1 SWS = 1 Std. x 15 Wo.):

- Vorlesung, Übung: 45 Std.

Selbststudium:

- Vor- und Nachbereitung Vorlesungen, Übungen: 45 Std.
- Prüfungsvorbereitung: 60 Std.

Summe: 150 Std.

M

2.15 Modul: Methoden: Regionale Probleme und Planungskonzepte in Entwicklungsländern [M-BGU-104705]

Verantwortung: Prof. Dr. Joachim Vogt
Einrichtung: KIT-Fakultät für Bauingenieur-, Geo- und Umweltwissenschaften
Bestandteil von: [Wissenschaftliches Fach Geographie \(Methoden \(MA\)\)](#)

Leistungspunkte	Turnus	Dauer	Sprache	Level	Version
5	Jährlich	1 Semester	Deutsch	4	1

Pflichtbestandteile			
T-BGU-101211	Regionale Probleme und Planungskonzepte in Entwicklungsländern	5 LP	Vogt

Erfolgskontrolle(n)

Studienleistungen sind die Vorbereitung auf jede Sitzung durch Erarbeitung des jeweiligen Themas anhand der Literatur. Der Erfolg wird am Ende des Moduls in einer mündlichen Abschlussprüfung (ca. 30 min) festgestellt, in welcher geprüft wird, ob die Teilnehmer zur eigenständigen kritischen Diskussion über die verschiedenen Themen in der Lage sind. Die Erfolgskontrolle besteht aus einer Studienleistung nach § 4 Abs. 3 SPO Masterstudiengang Lehramt an Gymnasien Erweiterungsfach.

Qualifikationsziele

Die Studierenden können aufgrund des Moduls die besonderen Probleme in Ländern der Dritten Welt sowie Möglichkeiten der Feldforschung und Planung sowohl theoretisch als auch praktisch anhand dokumentierter Projekte vergleichend analysieren. Sie sind in der Lage, wissenschaftliche und nichtwissenschaftliche Texte einer dekonstruktivistischen Analyse zu unterziehen und deren Aussagen entsprechend zu interpretieren.

Zusammensetzung der Modulnote

Die Note der Erfolgskontrolle ist die Modulnote

Voraussetzungen

keine

Inhalt

In der einführenden Vorlesung werden die Grundlagen der Entwicklungsländerforschung gelegt, ferner die besonderen Probleme dieser Länder und die Problematik der Abgrenzung dieser Gruppe. Es wird erläutert, welchen Wandlungen entwicklungspolitisches Handeln unterlag und welche Einflüsse dafür verantwortlich sind.

Anhand verschiedener Projektdokumentationen und fachwissenschaftlicher Beiträge werden im zweiten Teil (Seminar), Probleme, ihre Analyse und Darstellung sowie Möglichkeiten und vorgeschlagene Wege einer Lösung diskutiert, um

1. in spezielle Probleme der Länder der Dritten Welt vertiefend einzuführen,
2. die Methoden und Techniken wissenschaftlichen Arbeitens unter den Bedingungen der Dritten Welt kennen zu lernen und zu reflektieren und
3. Analysen und vorgeschlagene Lösungen kritisch zu hinterfragen.

Das Modul besteht aus einer wöchentlich stattfindenden Lehrveranstaltung, in welcher im ersten Teil die einführende Vorlesung und im zweiten Teil das Seminar stattfindet. Im zweiten Teil wird jeweils ein Projekt oder eine entwicklungstheoretische Kontroverse, welche zuvor von allen Teilnehmern anhand ausgewählter Texte erarbeitet wurden, vorgestellt und diskutiert. In einer Synthese werden die erarbeiteten Erfahrungen verallgemeinert und für die eigenen Projektfragestellungen nutzbar gemacht. Wichtiger Inhalt ist die Vermittlung unterschiedlicher Methoden der Regionalanalyse und der regionalen Planung.

Empfehlungen

Teilnahme am Regionalwissenschaftlichen Planspiel aus Modul 1. Nicht-Muttersprachler benötigen die DSH2 oder ein entsprechendes sprachliches Niveau.

Anmerkungen

Dieses Modul ist von Studierenden des Dualen Masterstudienganges mit Chile im 3. Semester am KIT zu absolvieren

Arbeitsaufwand

Präsenzzeit: 45 h

Selbststudiumszeit: 105 h

- Vertiefung der Studieninhalte durch häusliche Vor- und Nachbereitung
- Vertiefung der Studieninhalte anhand geeigneter Literatur
- Vorbereitung auf die Modulprüfung

Literatur

Die aktuellen Projektunterlagen oder die besprochene Fachliteratur werden den Teilnehmerinnen und Teilnehmern zur Verfügung gestellt. Zur Einführung werden die folgenden Texte empfohlen:

Bohnet, M. (2015): Geschichte der deutschen Entwicklungspolitik. Konstanz und München

Collier, P. (2008): Die unterste Milliarde. Warum die ärmsten Länder scheitern und was man dagegen tun kann. Bonn

Faust, J. & S. Neubert (Hg., 2010): Wirksamere Entwicklungspolitik. Befunde, Reformen, Instrumente. Baden-Baden

Gerlach, O. et al. (Hrsg. 2004): Peripherie und globalisierter Kapitalismus. Zur Kritik der Entwicklungstheorie. Frankfurt/M.

Ihne, H. / J. Wilhelm (Hrsg., 2012): Einführung in die Entwicklungspolitik. Berlin

Leschke, M. (2011): Ökonomik der Entwicklung. Bayreuth

Messner, D./I. Scholz (Hrsg., 2005): Zukunftsfragen der Entwicklungspolitik. Baden-Baden

Nuscheler, F. (2005): Entwicklungspolitik. Bonn

Rauch, T. (2012): Entwicklungspolitik. Braunschweig

Scholz, F. (2006): Entwicklungsländer. Entwicklungspolitische Grundlagen und regionale Beispiele. Braunschweig

Wolff, J. H. (2003): Entwicklungsländer und Entwicklungspolitik im Rahmen globaler politischer Strukturen und Prozesse. Paderborn

Für die Analyse der besprochenen (und aller weiteren) Texte wird folgender Titel empfohlen:

Brun, G./G. Hirsch Hadorn (2014): Textanalyse in den Wissenschaften. 2. Aufl.

M

2.16 Modul: Modul Masterarbeit - Geographie Erweiterungsfach [M-BGU-105090]

Verantwortung: Prof. Dr. Caroline Kramer
Einrichtung: KIT-Fakultät für Bauingenieur-, Geo- und Umweltwissenschaften
Bestandteil von: [Wissenschaftliches Fach Geographie \(Pflichtbestandteil\)](#)

Leistungspunkte	Turnus	Dauer	Sprache	Level	Version
15	Unregelmäßig	2 Semester	Deutsch	5	1

Pflichtbestandteile			
T-BGU-110301	Masterarbeit Geographie Erweiterungsfach	15 LP	Kramer

Erfolgskontrolle(n)

Die Erfolgskontrolle des Moduls besteht aus einer Masterarbeit nach § 14 SPO Masterstudiengang Lehramt an Gymnasien Erweiterungsfach.

Qualifikationsziele

Die Studierenden

- können eigenständig ein umfassendes Thema aus dem Bereich Physische Geographie, Humangeographie, im methodischen Bereich oder an der Schnittstelle dieser Bereiche des Fachs Geographie entwickeln, formulieren, gliedern, bearbeiten und in Form einer wissenschaftlichen Arbeit schriftlich und mündlich präsentieren.
- sind in der Lage, die nationale und internationale Fachliteratur eigenständig zu finden, sie kritisch zu prüfen, sie auf ihre Fragestellung zu beziehen, eigenständig Forschungsdesiderata benennen und daraus eine eigene Forschungsfrage zu entwickeln.
- können Daten unter Anwendung der wissenschaftlichen Standards erheben, analysieren, die Ergebnisse strukturieren und kritisch bewerten.
- können in ihren Auswertungen die gängigen wissenschaftlichen Verfahren (z.B. Statistische Methoden, GIS) einsetzen, die Ergebnisse visualisieren, erklären und interpretieren.
- sind in der Lage die eigenen Ergebnisse zu beurteilen, mit den bisherigen Erkenntnissen aus dem Fachgebiet zu vergleichen und ihren Stellenwert für die Geographie zu bewerten.
- können ihre Ergebnisse sowohl für eine wissenschaftliche Publikation als auch für einen öffentlichen Vortrag aufbereiten.

Zusammensetzung der Modulnote

Die Modulnote ist die Note der Masterarbeit.

Voraussetzungen

Voraussetzung für die Zulassung zum Modul Masterarbeit - Geographie Erweiterungsfach ist, dass die/der Studierende Modulprüfungen im Umfang von mindestens 65 LP in dem wissenschaftlichen Fach Geographie erfolgreich abgelegt hat. Über Ausnahmen entscheidet der Prüfungsausschuss auf Antrag der/des Studierenden.

Modellierte Voraussetzungen

Es müssen die folgenden Bedingungen erfüllt werden:

1. In den folgenden Bereichen müssen in Summe mindestens 65 Leistungspunkte erbracht werden:
 - Wissenschaftliches Fach Geographie

Inhalt

Das Modul vermittelt die Fähigkeiten des Verfassens einer wissenschaftlichen Arbeit zu einem umfassenden Thema von der Entwicklung der Fragestellung über die Verwendung der gängigen Literatur, die Datenerhebung aus -auswertung bis hin zur Darstellung, Interpretation und Zusammenfassung der eigenen Forschungsergebnisse.

Arbeitsaufwand

Die 15 Leistungspunkte entsprechen einem Arbeitsaufwand von 450 h. Unter diesen Arbeitsaufwand fällt die komplette Masterarbeit.

M

2.17 Modul: Physische Geographie I (P1) [M-BGU-101607]

Verantwortung: Dr. rer. nat. Florian Hogewind
Einrichtung: KIT-Fakultät für Bauingenieur-, Geo- und Umweltwissenschaften
Bestandteil von: [Wissenschaftliches Fach Geographie \(Pflichtbestandteil\)](#)

Leistungspunkte	Turnus	Dauer	Sprache	Level	Version
5	Jedes Sommersemester	1 Semester	Deutsch	2	2

Pflichtbestandteile			
T-BGU-101487	Übungsblätter Klimatologie	1 LP	Hogewind
T-BGU-107488	Klimatologie	4 LP	Hogewind

Erfolgskontrolle(n)

Die Erfolgskontrolle des Moduls besteht aus einer schriftlichen Prüfung nach § 4 Abs. 2 Nr. 1 SPO Masterstudiengang Lehramt an Gymnasien Erweiterungsfach im Umfang von 90 Minuten.

Qualifikationsziele

Die Studierenden

- erwerben die Fähigkeit, grundlegende Kenntnisse in theoretischen und praktischen Ansätzen und Arbeitsweisen der Klimatologie zu benennen.
- können die zentralen Ansätze der genetischen und effektiven Klimaklassifikation wiedergeben.
- können das lokale Klima anhand regionaler Windsysteme verdeutlichen.
- können anhand der Klimaelemente Klimadiagramme in Abhängigkeit der verschiedenen Klimazonen interpretieren und deren Wechselwirkungen erläutern.

Zusammensetzung der Modulnote

Die Modulnote ist die Note der schriftlichen Prüfung.

Voraussetzungen

Um zur schriftlichen Prüfung in der Teilleistung T-BGU-107488 (Klimatologie) zugelassen zu werden, muss eine Studienleistung in T-BGU-101487 (Übungsblätter Klimatologie) erbracht und bestanden werden.

Inhalt

Dieses Modul soll Studierenden grundlegende Kenntnisse in theoretischen und praktischen Ansätzen und Arbeitsweisen der Klimatologie vermitteln.

Es werden die verschiedenen Klimaelemente und deren Messinstrumente (Strahlung, Temperatur, Niederschlag, Luftfeuchtigkeit und Wind etc.) behandelt. Das Modul Klimatologie vermittelt einen Überblick über den Aufbau der Atmosphäre und den darin ablaufenden Prozessen. Darüber hinaus vermittelt das Modul das Wissen zu natürlichen Klimaschwankungen bzw. Witterungsanomalien und deren Folgen sowie die Belastung der Erdatmosphäre und des Menschen mit Schad-, Treibhaus- und Spurengasen am Beispiel des Stadtklimas.

Arbeitsaufwand

Die 5 Leistungspunkte entsprechen einem Arbeitsaufwand von 150 h. Unter den Arbeitsaufwand fallen

1. Präsenzzeit in Vorlesung, Übung: 45 h
2. Vor-/Nachbereitung derselbigen: 90 h
3. Klausurvorbereitung und Präsenz in selbiger: 15 h

Lehr- und Lernformen

P1, V+Ü, „Klimatologie“

- Gesamtmodulklausur „Klimatologie“
- Studienleistung

M

2.18 Modul: Physische Geographie II (P2) [M-BGU-101613]

Verantwortung: Prof. Dr. Sebastian Schmidlein
Einrichtung: KIT-Fakultät für Bauingenieur-, Geo- und Umweltwissenschaften
Bestandteil von: [Wissenschaftliches Fach Geographie \(Pflichtbestandteil\)](#)

Leistungspunkte	Turnus	Dauer	Sprache	Level	Version
6	Jedes Semester	2 Semester	Deutsch	2	3

Pflichtbestandteile			
T-BGU-108340	Biogeographie	3 LP	Schmidlein
T-BGU-103097	Geoökologie	3 LP	Schmidlein

Erfolgskontrolle(n)

Die Erfolgskontrolle des Moduls besteht aus einer schriftlichen Prüfungsleistung nach § 4 Abs. 2 Nr. 1 und aus einer Prüfungsleistung anderer Art nach § 4 Abs. 2 Nr. 3 SPO Masterstudiengang Lehramt an Gymnasien Erweiterungsfach.

Qualifikationsziele

Die Studierenden

- können wichtige, auf die Funktion von Ökosystemen wirkende, physisch-geographische Prozesse und Muster im Erdsystem beschreiben.
- können grundlegende Wechselwirkungen zwischen den Organismen und den anderen Komponenten der Ökosysteme und im Erdsystem nennen und erläutern.
- können die Bedeutung zeitlicher und räumlicher Skalen für das Verständnis des Erdsystems interpretieren.
- kennen Mittel und Wege, um ihr Wissen und Verständnis selbständig zu vertiefen.
- können die für ein Fach oder für Problemlösungen relevante (ggf. internationale) Primärliteratur finden, lesen, verstehen und kritisch bewerten.
- können ihre Arbeit sachgerecht und verständlich vortragen und verteidigen.
- können ihre Arbeit nach Regeln wissenschaftlichen Schreibens kommunizieren.

Zusammensetzung der Modulnote

Die Modulnote ergibt sich aus dem nach LP gewichteten Mittel der beiden Teilleistungen und wird nach der ersten Kommastelle abgeschnitten.

Voraussetzungen

keine

Inhalt

Das Modul vermittelt Kenntnisse und grundlegende Konzepte im Bereich Biogeographie und Geoökologie.

Die Vorlesung "Biogeographie" (T-BGU) umfasst eine Einführung in Begriffe, Konzepte und Theorien der Biogeographie, sowie einen Überblick über wichtige biogeographische Prozesse wie Artbildung, Einnischung, Ausbreitung und Aussterben. Weitere Inhalte sind biogeographische Muster, z.B. in der Verteilung von Sippen, in der Verteilung von Biodiversität und in den Biomen. Auch wichtige Methoden der Biogeographie werden angesprochen.

Im Seminar Geoökologie (T-BGU-103097) werden auf die Funktion von Ökosystemen bezogene Problemstellungen aus einem weiteren Feld von Umwelt-Naturwissenschaften bearbeitet, z.B. aus Klimatologie, Bodenkunde und Geomorphologie, Biogeographie und Ökologie. Besondere Beachtung erfährt das Zusammenwirken von Prozessen in verschiedenen Komponenten des Ökosystems und die Bedeutung von zeitlichen und räumlichen Skalen. Die Ergebnisse werden referiert und verschriftlicht.

Arbeitsaufwand

Die 6 Leistungspunkte entsprechen einem Arbeitsaufwand von 180 h. Unter diesen Arbeitsaufwand fallen:

1. Präsenzzeit in Vorlesungen, Seminaren: 60 h
2. Vor-/Nachbereitung derselbigen: 60 h
4. Klausurvorbereitung und Präsenz in selbiger: 30 h
3. Prüfungsleistungen sonstiger Art : 30 h

Lehr- und Lernformen

Vorlesung „Biogeographie“ - schriftliche Prüfung

Seminar „Geoökologie“ - Prüfungsleistung anderer Art

M

2.19 Modul: Physische Geographie III (P3) [M-BGU-101614]

Verantwortung: Prof. Dr. Wolfgang Wilcke
Einrichtung: KIT-Fakultät für Bauingenieur-, Geo- und Umweltwissenschaften
Bestandteil von: [Wissenschaftliches Fach Geographie \(Pflichtbestandteil\)](#)

Leistungspunkte	Turnus	Dauer	Sprache	Level	Version
5	Jedes Semester	2 Semester	Deutsch	2	2

Pflichtbestandteile			
T-BGU-108341	Geomorphologie und Bodenkunde	3 LP	Wilcke
T-BGU-108342	Geländeübung Bodenkunde	2 LP	Wilcke

Erfolgskontrolle(n)

Die Erfolgskontrolle des Moduls besteht aus einer schriftlichen Prüfung nach § 4 Abs. 2 Nr. 1 und einer Studienleistung nach § 4 Abs. 3 der SPO Masterstudiengang Lehramt an Gymnasien Erweiterungsfach.

Qualifikationsziele

Die Studierenden

- können die theoretischen Grundlagen der Geomorphologie und Bodenkunde beschreiben und erörtern.
- können Landschaftselemente im Gelände erkennen und interpretieren.
- können Böden im Feld beschreiben und bestimmen.

Zusammensetzung der Modulnote

Die Modulnote ist die Note der schriftlichen Prüfung.

Voraussetzungen

keine

Inhalt

Dieses Modul vermittelt die theoretischen Grundlagen der Geomorphologie und Bodenkunde.

Es wird die genetische und ökologische Interpretation von Landschaftselementen und Böden im Feld behandelt.

Arbeitsaufwand

Die 5 Leistungspunkte entsprechen einem Arbeitsaufwand von 150 h. Unter diesen Arbeitsaufwand fallen

1. Präsenzzeit in Vorlesung und Exkursion: 45h
2. Vor-/Nachbereitung derselbigen: 75 h
3. schriftliche Prüfung und Studienleistung als auch Vorbereitung derselbigen: 30 h

Lehr- und Lernformen

V, „Einführung in die Geomorphologie und Bodenkunde“ - schriftliche Prüfung

Ü, „Geländeübung Bodenkunde“ Studienleistung

M

2.20 Modul: Vertiefung Humangeographie (V2) [M-BGU-101832]

Verantwortung: Prof. Dr. Caroline Kramer
Einrichtung: KIT-Fakultät für Bauingenieur-, Geo- und Umweltwissenschaften
Bestandteil von: [Wissenschaftliches Fach Geographie \(Pflichtbestandteil\)](#)

Leistungspunkte	Turnus	Dauer	Sprache	Level	Version
9	Jedes Semester	2 Semester	Deutsch	4	1

Pflichtbestandteile			
T-BGU-103520	Regionalplanung	3 LP	Kramer
T-BGU-103521	Projektseminar	6 LP	Kramer

Erfolgskontrolle(n)

Die Erfolgskontrolle erfolgt in Form einer Prüfungsleistung anderer Art nach § 4 Abs. 2 Nr. 3 und einer Studienleistung nach § 4 Abs. 3 der SPO Masterstudiengang Lehramt an Gymnasien Erweiterungsfach.

Qualifikationsziele

Die Studierenden

- können die bedeutsamen Aufgaben der Raumplanung wiedergeben, die rechtlichen Grundlagen erklären und über Methoden und Strategien zur Lösung raumplanerischer Problemstellungen auf städtischer und regionaler Ebene diskutieren.
- sind in der Lage, aus der Übersicht heraus planerische Strategien, insbesondere im Bereich der überörtlichen Planung, zu erarbeiten.
- können die Methoden der empirischen Sozialforschung in unterschiedlichen Kontexten anwenden, eigenständig empirische Studien konzipieren und durchführen, die Ergebnisse analysieren sowie in schriftlicher und mündlicher Form präsentieren.
- sind in der Lage, die Instrumente der deskriptiven Statistik für die Auswertungen zu nutzen und methodisch angemessen einzusetzen.
- können die Darstellungen kritisch bewerten und interpretieren.
- können durch die Feldarbeit und die Abschlussarbeit in Kleingruppen über die fachlichen Kompetenzen hinaus gegenüber einer Öffentlichkeit kommunizieren und im Team arbeiten.

Zusammensetzung der Modulnote

Die Modulnote ergibt sich aus der Prüfungsleistung anderer Art in der Teilleistung T-BGU-103521 (Projektseminar).

Voraussetzungen

keine

Inhalt

Es werden folgende Themen behandelt: formelle und informelle Verfahren und Instrumente der Regional- und Landesplanung, grenzüberschreitende Fragen der Raumentwicklung, demographische Entwicklung und Auswirkungen auf den Raum, Aufgaben und Akteure in der Regional- und Landesplanung, regionalökonomische Standorttheorien und Strategien des haushälterischen Umgangs mit dem Boden.

Die erworbenen Kompetenzen werden im Bereich der empirischen Sozialforschung vertieft. Die Studierenden werden dazu herangeführt, eigene Studien zu planen, durchzuführen, auszuwerten, dazustellen und kritisch zu bewerten. Es werden vor allem praktische Umsetzungen der empirischen Sozialforschung behandelt und am Beispiel einer eigenen Feldstudie durchgeführt und eingeübt. Es findet eine Anwendung von Befragungs-, Kartierungs-, Beobachtungsmethoden sowie deren Anwendung und Auswertung statt.

Empfehlungen

Kenntnisse zu Grundlagen aus den Modulen H1 und H2 sind hilfreich. Die Inhalte des Moduls M3 werden dringend empfohlen.

Arbeitsaufwand

Die 9 Leistungspunkte entsprechen einem Arbeitsaufwand von 270 h. Unter den Arbeitsaufwand fallen:

1. Präsenzzeit in Vorlesung und Seminar: 90 h
2. Vor-/Nachbereitung derselbigen: 120 h
3. Prüfungsleistung anderer Art: 60 h

Lehr- und Lernformen

- V, „Raumplanung“
 - Studienleistung
 P, „Projektseminar“
 - Prüfungsleistung anderer Art

M

2.21 Modul: Vertiefung Physische Geographie (V1) [M-BGU-101804]

Verantwortung: Dr. rer. nat. Florian Hogewind
Einrichtung: KIT-Fakultät für Bauingenieur-, Geo- und Umweltwissenschaften
Bestandteil von: [Wissenschaftliches Fach Geographie \(Pflichtbestandteil\)](#)

Leistungspunkte	Turnus	Dauer	Sprache	Level	Version
6	Jedes Semester	2 Semester	Deutsch	3	4

Pflichtbestandteile			
T-BGU-103576	Landschaftszonen	3 LP	Hogewind
T-BGU-108744	Landschaftszonen Vorlesung	3 LP	Hogewind

Erfolgskontrolle(n)

Die Erfolgskontrolle des Moduls besteht aus einer Prüfungsleistung anderer Art nach § 4 Abs. 2 Nr. 3 SPO sowie aus einer Studienleistung nach § 4 Abs. 3 SPO Masterstudiengang Lehramt an Gymnasien Erweiterungsfach.

Qualifikationsziele

Die Studierenden

- kennen die Grundlagen der Landschaftszonen.
- erkennen die Zusammenhänge der physisch-geographischen und humangeographischen Faktoren je Landschaftszone.
- können eigenständig Lösungsansätze für Umweltprobleme in den verschiedenen Landschaftszonen erarbeiten.
- sind in der Lage Problemfelder je Landschaftszone zu erkennen und zu bewerten.
- können landschaftsökologische Themenfelder kommunizieren.
- können verschiedene Perspektiven geographischen Denkens und geographischer Skalen anwenden und sind in der Lage, Zusammenhänge zwischen naturräumlichen Strukturen und gesellschaftlichen Entwicklungen zu erkennen und zu analysieren.
- können wichtige Strukturen und Prozesse von Mensch-Umwelt-Beziehungen erläutern und sind in der Lage, Wechselwirkungen zwischen naturräumlichen und gesellschaftlichen Systemen zu erfassen, zu beschreiben und zu analysieren.

Voraussetzungen

keine

Inhalt

Dieses Modul lehrt die interdisziplinären Zusammenhänge verschiedener Ökosysteme. Es werden alle relevanten physisch-geographischen und ausgewählte humangeographische Aspekte behandelt (Klima, Verwitterung, Oberflächenformen, Böden, Vegetation und Landnutzung) und in Konfliktfelder und Lösungsansätze sozioökonomischer und ökologischer Entwicklungen werden in diesem Modul in Bezug auf geographische Räume behandelt.

Arbeitsaufwand

Die 6 Leistungspunkte entsprechen einem Arbeitsaufwand von 180 h. Unter diesen Arbeitsaufwand fallen

1. Präsenzzeit in Vorlesung und Seminar: 60 h
2. Vor-/Nachbereitung derselbigen: 60 h
3. Studien- und Prüfungsleistungen: 60 h

M

2.22 Modul: Vertiefungsmodul: Angewandte Sozialgeographie [M-BGU-104776]

Verantwortung: Prof. Dr. Caroline Kramer
Einrichtung: KIT-Fakultät für Bauingenieur-, Geo- und Umweltwissenschaften
Bestandteil von: [Wissenschaftliches Fach Geographie \(Vertiefungsmodul \(MA\)\)](#)

Leistungspunkte 6	Turnus Unregelmäßig	Dauer 2 Semester	Sprache Deutsch	Level 5	Version 1
-----------------------------	-------------------------------	----------------------------	---------------------------	-------------------	---------------------

Pflichtbestandteile			
T-BGU-109765	Sozialgeographie	3 LP	Kramer
T-BGU-109766	Forschungswerkstatt Sozialgeographie	3 LP	Kramer

Erfolgskontrolle(n)

Die Erfolgskontrolle erfolgt in Form von Prüfungsleistungen anderer Art nach § 4 Abs. 2 Nr. 2 SPO Masterstudiengang Lehramt an Gymnasien Erweiterungsfach.

Qualifikationsziele

Die Studierenden

- können die wichtigsten theoretischen und inhaltlichen Aspekte des sozialgeographischen Themas des Moduls wiedergeben, kritisch reflektieren und diskutieren
- können die erlernten Methoden für die jeweilige wissenschaftliche Fragestellung bewerten und entsprechend anwenden
- sind in der Lage, die zentralen Quellen für ihre jeweiligen Einzelthemen zu finden, zu verstehen, zusammenzuführen und kritisch zu beurteilen
- können die Literatur und die entsprechenden Daten analysieren und eigenständig eine konsistente schriftliche Ausarbeitung nach den Kriterien des wissenschaftlichen Arbeitens verfassen; in dieser Arbeit zeigen sie, dass sie die unterschiedlichen Aspekte des Themas erfassen und seine gesellschaftliche Relevanz beurteilen können
- können die zentralen Inhalte ihrer schriftlichen Ausarbeitung in einem mündlichen Vortrag vermitteln

Zusammensetzung der Modulnote

Die Modulnote ergibt sich aus dem nach LP gewichteten Mittel der Teilleistungen.

Voraussetzungen

keine

Inhalt

Theorien, Methoden, Ergebnisse der Sozialgeographie mit möglichen Vertiefungen, z.B. in Bildungsgeographie, Zeitgeographie, Wirtschaftsgeographie, Geographien des Wohnens

Arbeitsaufwand

Die 6 Leistungspunkte entsprechen einem Arbeitsaufwand von 180 h. Unter diesen Arbeitsaufwand fallen

1. Präsenzzeit in den jeweiligen Lehrveranstaltungen: 60 h
2. Vor- und Nachbereitung der Lehrveranstaltungen: 20 h
3. Prüfungsleistungen: 100 h

M

2.23 Modul: Vertiefungsmodul: Kulturgeographie (VG1) [M-BGU-104773]

Verantwortung: Dr. Christoph Mager
Einrichtung: KIT-Fakultät für Bauingenieur-, Geo- und Umweltwissenschaften
Bestandteil von: [Wissenschaftliches Fach Geographie \(Vertiefungsmodul \(MA\)\)](#)

Leistungspunkte	Turnus	Dauer	Sprache	Level	Version
6	Jedes Wintersemester	2 Semester	Deutsch	5	1

Pflichtbestandteile			
T-BGU-109763	Kulturgeographie (Vorlesung)	3 LP	Mager
T-BGU-109764	Kulturgeographie	3 LP	Mager

Erfolgskontrolle(n)

- Teilleistung T-BGU-109763 - Kulturgeographie (Vorlesung): Die Erfolgskontrolle erfolgt in Form einer mündlichen Studienleistung nach § 4 Abs. 3 SPO Masterstudiengang Lehramt an Gymnasien Erweiterungsfach.
- Teilleistung T-BGU-109764 - Kulturgeographie: Die Erfolgskontrolle erfolgt in Form einer Prüfungsleistung anderer Art nach § 4 Abs. 2 Nr. 3 SPO Masterstudiengang Lehramt an Gymnasien Erweiterungsfach.

Qualifikationsziele

Die Studierenden:

- können kulturgeographische Entwicklungslinien, theoretische Ansätze und aktuelle Themenfelder wiedergeben, reflektieren und diskutieren
- besitzen die Fähigkeit, angemessene wissenschaftliche Literatur zu identifizieren, begründet auszuwählen und systematisch aufzubereiten
- sind in der Lage, diese Inhalte in schriftlicher und mündlicher Form nach den Kriterien des wissenschaftlichen Arbeitens zu präsentieren und beispielhaft zu diskutieren
- haben die Fähigkeit, geographische Sachverhalte mit Hilfe des erlernten theoretischen und methodischen Instrumentariums detailliert zu analysieren und aus unterschiedlichen Perspektiven in ihrer gesellschaftlichen Relevanz zu beurteilen

Zusammensetzung der Modulnote

Die Modulnote ergibt sich aus der Prüfungsleistung anderer Art.

Voraussetzungen

keine

Inhalt

Das Modul bietet einen Überblick zu Theorien, Konzepten und empirischen Ansätzen der Kulturwissenschaften mit räumlichen Bezügen und diskutiert zentrale Beiträge der Humangeographie. Im Mittelpunkt stehen ein differenziertes und historisch informiertes Verständnis kultureller Strukturen und Prozesse der Alltagswelt sowie Fragen nach deren sozialen und politischen Bedeutungen und Konsequenzen.

Arbeitsaufwand

Die 6 Leistungspunkte entsprechen einem Arbeitsaufwand von 180 h. Unter diesen Arbeitsaufwand fallen

1. Präsenzzeit in den jeweiligen Lehrveranstaltungen: 60 h
2. Vor- und Nachbereitung der Lehrveranstaltungen: 60 h
3. Studien-/ Prüfungsleistung: 60 h

M

2.24 Modul: Vertiefungsmodul: Landschaftszonen [M-BGU-104987]

Einrichtung: KIT-Fakultät für Bauingenieur-, Geo- und Umweltwissenschaften

Bestandteil von: [Wissenschaftliches Fach Geographie \(Vertiefungsmodul \(MA\)\)](#)

Leistungspunkte	Turnus	Dauer	Sprache	Level	Version
6	Jedes Semester	2 Semester	Deutsch	4	1

Pflichtbestandteile			
T-BGU-108744	Landschaftszonen Vorlesung	3 LP	Hogewind
T-BGU-103576	Landschaftszonen	3 LP	Hogewind

Erfolgskontrolle(n)

Die Erfolgskontrolle des Moduls besteht aus einer Prüfungsleistung anderer Art nach § 4 Abs. 2 Nr. 3 SPO Masterstudiengang Lehramt an Gymnasien Erweiterungsfach sowie aus einer Studienleistung nach § 4 Abs. 3 SPO Masterstudiengang Lehramt an Gymnasien Erweiterungsfach.

Qualifikationsziele

Die Studierenden

- kennen die Grundlagen der Landschaftszonen.
- erkennen die Zusammenhänge der physisch-geographischen und humangeographischen Faktoren je Landschaftszone.
- können eigenständig Lösungsansätze für Umweltprobleme in den verschiedenen Landschaftszonen erarbeiten.
- sind in der Lage Problemfelder je Landschaftszone zu erkennen und zu bewerten.
- können landschaftsökologische Themenfelder kommunizieren.
- können verschiedene Perspektiven geographischen Denkens und geographischer Skalen anwenden und sind in der Lage, Zusammenhänge zwischen naturräumlichen Strukturen und gesellschaftlichen Entwicklungen zu erkennen und zu analysieren.
- können wichtige Strukturen und Prozesse von Mensch-Umwelt-Beziehungen erläutern und sind in der Lage, Wechselwirkungen zwischen naturräumlichen und gesellschaftlichen Systemen zu erfassen, zu beschreiben und zu analysieren.

Inhalt

Dieses Modul lehrt die interdisziplinären Zusammenhänge verschiedener Ökosysteme. Es werden alle relevanten physisch-geographischen und ausgewählte humangeographische Aspekte behandelt (Klima, Verwitterung, Oberflächenformen, Böden, Vegetation und Landnutzung) und in Konfliktfelder und Lösungsansätze sozioökonomischer und ökologischer Entwicklungen werden in diesem Modul in Bezug auf geographische Räume behandelt.

Arbeitsaufwand

Die 6 Leistungspunkte entsprechen einem Arbeitsaufwand von 180 h. Unter diesen Arbeitsaufwand fallen

1. Präsenzzeit in Vorlesung und Seminar: 60 h
2. Vor-/Nachbereitung derselbigen: 60 h
3. Studien- und Prüfungsleistungen: 60 h

M

2.25 Modul: Vertiefungsmodul: Management von Fluss- und Auenökosystemen [M-BGU-104775]

Verantwortung: Prof. Dr. Florian Wittmann
Einrichtung: KIT-Fakultät für Bauingenieur-, Geo- und Umweltwissenschaften
Bestandteil von: [Wissenschaftliches Fach Geographie \(Vertiefungsmodul \(MA\)\)](#)

Leistungspunkte	Turnus	Dauer	Sprache	Level	Version
6	Jedes Semester	2 Semester	Deutsch	5	2

Pflichtbestandteile			
T-BGU-106778	Ökosystemmanagement	3 LP	Damm, Wittmann
T-BGU-102997	Fluss- und Auenökologie	3 LP	Wittmann

Erfolgskontrolle(n)

- Teilleistung T-BGU-102997 mit einer Studienleistung nach § 4 Abs. 3 SPO 2018 Masterstudiengang Lehramt an Gymnasien Erweiterungsfach
- Teilleistung T-BGU-106778 mit einer Prüfungsleistung anderer Art nach § 4 Abs. 2 Nr. 3 SPO 2018 Masterstudiengang Lehramt an Gymnasien Erweiterungsfach

Qualifikationsziele

Die Studierenden

- können die wichtigsten Typen von Flüssen und Auen unterscheiden und ihre Ökosystemleistungen zuordnen
- verfügen über grundlegende Methodenkenntnisse im Bereich der Entwicklung und des Managements von Habitaten und Biozönosen
- entwickeln ein vertieftes Verständnis für Theorien, Paradigmen und Konzepte zum Ökosystemmanagement
- können die Wirkungszusammenhänge in naturnahen und genutzten Ökosystemen und insbesondere in Fluss- und Auenökosystemen bewerten

Zusammensetzung der Modulnote

Die Modulnote ergibt sich aus der Prüfungsleistung anderer Art.

Voraussetzungen

keine

Inhalt

Fluss- und Auenökologie: Dieses Lehrangebot ermöglicht es den Studierenden, ihre Kenntnisse und Fähigkeiten zu Prozessen in Fluss- und Auensystemen zu vertiefen und zu erweitern. Es geht um die spezifische Ökologie und Dynamik von Flüssen und Auen unter verschiedenen naturräumlichen Rahmenbedingungen.

Besondere Beachtung finden dabei Ökosystemleistungen von Flüssen und Auen und der Einfluss des Menschen auf diese Systeme. Behandelt werden ferner Theorie und Praxis der Revitalisierung von Fließgewässern, des Fluss- und Auenmanagements sowie die Möglichkeiten des integrierten Flussgebietsmanagements sowie wichtige rechtliche Randbedingungen wie die europäische Wasserrahmenrichtlinie.

Ökosystemmanagement: Dieses Lehrangebot ermöglicht es den Studierenden, ihre Kenntnisse und Fähigkeiten zum Management und zur Entwicklung von Habitaten bzw. Biozönosen zu vertiefen und zu erweitern. Auf den Grundlagen von ökologischer Theorie und Naturschutzbiologie werden Optionen für Schutz- und Entwicklungsstrategien unter den Bedingungen von globalem Wandel und gesellschaftlicher Transformation behandelt.

Empfehlungen

Beginn zum Wintersemester mit der Teilleistung "Fluss- und Auenökologie"

Arbeitsaufwand

1. Präsenzzeit in Vorlesung und Seminar: 60 h
2. Vor-/Nachbereitung derselbigen: 60 h
3. Klausurvorbereitung und Präsenz in selbiger: 30 h
4. Prüfungsleistung anderer Art: 30 h

M**2.26 Modul: Vertiefungsmodul: Sozial-ökologische Systeme (VG5) [M-BGU-104471]**

Verantwortung: Prof. Dr. Almut Arneth
Prof. Dr. Mark Rounsevell

Einrichtung: KIT-Fakultät für Bauingenieur-, Geo- und Umweltwissenschaften

Bestandteil von: [Wissenschaftliches Fach Geographie \(Vertiefungsmodul \(MA\)\)](#)

Leistungspunkte	Turnus	Dauer	Sprache	Level	Version
6	Unregelmäßig	2 Semester	Deutsch	5	2

Pflichtbestandteile			
T-BGU-110596	Abschlussbericht Sozial-ökologische Systeme	6 LP	Arneth, Rounsevell

Erfolgskontrolle(n)

Die Erfolgskontrolle besteht aus einer Prüfungsleistung anderer Art nach § 4 Abs. 2 Nr. 3 SPO Masterstudiengang Lehramt an Gymnasien Erweiterungsfach.

Qualifikationsziele

Die Studierenden

- können Probleme im Bereich sozialökologischer Systeme analysieren, strukturieren und formal beschreiben, insbesondere solche, die disziplinäre Grenzen überschreiten.
- sind in der Lage, die verschiedenen Paradigmen in sozialökologischen Systemen kritisch zu bewerten.
- verbessern ihre Fähigkeit diese Konzepte auf Englisch zu kommunizieren

Zusammensetzung der Modulnote

Die Modulnote ist die Note der Prüfungsleistung anderer Art.

Voraussetzungen

keine

Inhalt

Das Modul wird die Studierenden mit den verschiedenen Konzepten der sozialökologischen Systemanalyse vertraut machen und umfasst Beispiele dieser Systeme für bestimmte landbasierte Sektoren. Das Modul umfasst die folgenden Kurse:

1) Die Geoökologie des Weinbaus

Der Kurs wird den Weinsektor als ein Beispiel für Mensch-Umwelt-Interaktionen nutzen, beginnend bei den Grundlagen der Pflanzenphysiologie über landnutzungssysteme, Produktionsprozesse und Wahrnehmungen in Bezug auf das Endprodukt. Der Weinsektor ist in diesem Zusammenhang besonders gut geeignet, da er sehr empfindlich gegenüber Umwelt- und Wirtschaftsbedingungen ist. Folglich wird der Kurs auch die Auswirkungen des Klimawandels auf diesen Sektor und die Alternativen untersuchen, die zur Anpassung an diese Auswirkungen zur Verfügung stehen. Es wird eine Exkursion in eine einschlägige Weinregion stattfinden, kombiniert mit Vorlesungen und studentischen Aufgabenstellungen.

2) Nahrungsmittelsysteme und -sicherheit

Der Kurs wird alle Aspekte des globalen Nahrungsmittelsystems untersuchen, einschließlich der Geoökologie von Pflanzenbau und -erträgen, der Treibhausgasemissionen aus landwirtschaftlichen Systemen, des Handels mit Nahrungsmitteln und Lebensmittel als eine kulturelle Ökosystemleistung. Dies umfasst Themen wie Lebensmittelverschwendung und -verluste im gesamten Produktionssystem, Ernährung und deren Auswirkungen auf die Landnutzung, Wettbewerb um Land mit der Produktion von Bioenergie, die Rolle extensiver (Bio-) Produktionssysteme, Zugang zu Nahrung und Fragen der Nahrungsmittelgerechtigkeit.

Empfehlungen

Das Modul und die Teilleistungen werden zum Teil in englischer Sprache abgehalten, daher sind gute Englischkenntnisse von Vorteil.

Arbeitsaufwand

Die 6 Leistungspunkte entsprechen einem Arbeitsaufwand von 180 h. Unter den Arbeitsaufwand fallen:

1. Präsenzzeit in Seminaren: 60 h
2. Vor-/Nachbereitung: 90 h
3. Prüfungsleistung anderer Art: 30 h

M**2.27 Modul: Vertiefungsmodul: Stadtökologie (Master Lehramt) (VG3) [M-BGU-104470]**

Verantwortung: apl. Prof. Dr. Stefan Norra
Einrichtung: KIT-Fakultät für Bauingenieur-, Geo- und Umweltwissenschaften
Bestandteil von: [Wissenschaftliches Fach Geographie \(Vertiefungsmodul \(MA\)\)](#)

Leistungspunkte 6	Turnus Unregelmäßig	Dauer 2 Semester	Sprache Deutsch	Level 5	Version 1
-----------------------------	-------------------------------	----------------------------	---------------------------	-------------------	---------------------

Pflichtbestandteile			
T-BGU-106684	Stadtökologie Vorlesung	3 LP	Norra
T-BGU-103001	Stadtökologie	3 LP	Norra

Erfolgskontrolle(n)

- Teilleistung T-BGU-106684 - Stadtökologie Vorlesung: Die Erfolgskontrolle besteht aus einer Studienleistung nach § 4 Abs. 3 SPO Masterstudiengang Lehramt an Gymnasien Erweiterungsfach.
- Teilleistung T-BGU-103001 - Stadtökologie: Die Erfolgskontrolle besteht aus einer Prüfungsleistung anderer Art nach § 4 Abs. 2 Nr. 3 SPO Masterstudiengang Lehramt an Gymnasien Erweiterungsfach.

Qualifikationsziele

Die Studierenden

- kennen die Grundlagen der Stadtökologie.
- erkennen die interdisziplinären Zusammenhänge der städtischen Ökosystemkomplexe.
- können stadtoökologische Analysen durchführen.
- können eigenständig Lösungsansätze für stadtoökologische Probleme erarbeiten.
- können Richtlinien für eine ökologisch orientierte Stadtplanung und –entwicklung entwerfen.
- sind in der Lage, ökologische Problemfelder urbaner Räume zu erkennen und zu bewerten.
- können stadtoökologische Themenfelder kommunizieren.

Zusammensetzung der Modulnote

Die Modulnote ist die Note der Prüfungsleistung anderer Art.

Voraussetzungen

keine

Inhalt

Dieses Modul lehrt die interdisziplinären Zusammenhänge städtischer Ökosysteme. Es werden alle relevanten stadtoökologischen Aspekte behandelt (Lufthygiene, Klima, Boden, Wasser, Vegetation, Fauna) und in den Kontext zu den anthropogenen städtischen Nutzungsstrukturen (Industrie, Verkehr, Versorgung, Wohnen, Freizeit, Erholung, ...) gestellt. Bewertungsmethoden der Stadtentwicklung aus ökologischer Sicht sind Gegenstand des Moduls. Konfliktfelder und Lösungsansätze sozioökonomischer und ökologischer Entwicklungen in urbanen Systemen werden in Bezug auf unterschiedliche Stadtgrößen und geographische Räume behandelt. Die Relevanz der städtischen Umwelt für die Gesundheit und das Wohlergehen des Menschen wird vermittelt.

Arbeitsaufwand

Die 6 Leistungspunkte entsprechen einem Arbeitsaufwand von 180 h. Unter diesen Arbeitsaufwand fallen

1. Präsenzzeit in Vorlesung und Seminar: 60 h
2. Vor-/Nachbereitung derselbigen: 60 h
3. Studien- und Prüfungsleistungen: 60 h

M**2.28 Modul: Vertiefungsmodul: Stoffkreisläufe in Ökosystemen (VG7) [M-BGU-104472]**

Verantwortung: Prof. Dr. Wolfgang Wilcke
Einrichtung: KIT-Fakultät für Bauingenieur-, Geo- und Umweltwissenschaften
Bestandteil von: [Wissenschaftliches Fach Geographie \(Vertiefungsmodul \(MA\)\)](#)

Leistungspunkte 6	Turnus Unregelmäßig	Dauer 2 Semester	Sprache Deutsch	Level 5	Version 1
-----------------------------	-------------------------------	----------------------------	---------------------------	-------------------	---------------------

Pflichtbestandteile			
T-BGU-102986	Bodenbiogeochemie	3 LP	Velescu
T-BGU-101567	Ökosysteme	3 LP	Schmidlein

Erfolgskontrolle(n)

- Teilleistung T-BGU-102986 - Bodenbiogeochemie: Die Erfolgskontrolle erfolgt in Form einer Studienleistung nach § 4 Abs. 3 SPO Masterstudiengang Lehramt an Gymnasien Erweiterungsfach.
- Teilleistung T-BGU-101567 - Ökosysteme: Die Erfolgskontrolle erfolgt in Form einer schriftlichen Prüfungsleistung nach § 4 Abs. 2 Nr. 1 SPO Masterstudiengang Lehramt an Gymnasien Erweiterungsfach.

Qualifikationsziele

Die Studierenden:

- kennen die grundlegenden Begriffe, Konzepte und Theorien der Ökosystemforschung
- verstehen die grundlegenden Wirkungszusammenhänge in Ökosystemen
- kennen und verstehen die Rolle der Organismen in Ökosystemen
- kennen und verstehen die Rolle des Menschen in naturnahen und genutzten Ökosystemen
- kennen die Bedeutung zeitlicher und räumlicher Skalen für das Verständnis von Ökosystemen
- entwickeln ein vertieftes Verständnis für Stoffkreisläufe (Wasser, C, Nährelemente, Schadstoffe) in Ökosystemen
- können die Auswirkung von Umweltveränderungen auf Stoffkreisläufe einschätzen
- kennen die Prinzipien der Isotopenfraktionierung in der Umwelt
- kennen die wichtigsten Isotopensysteme (C, N, S, H, O, radiogene und nichtradiogene Metalle) und ihre Messverfahren
- kennen und verstehen grundlegende Methoden der multivariaten Analyse von Standort- und Vegetationsdaten
- verfügen über grundlegende Methodenkenntnisse zur Modellierung von Stoffflüssen
- können aus gegebener Problemlage wissenschaftliche Fragestellungen ableiten
- können sich den internationalen Forschungsstand zu einer Problemstellung aus der englischsprachigen Original-Literatur erschließen
- können ihr Wissen und ihr Verständnis auf konkrete Problemstellungen anwenden
- können sich kritisch mit eigener und fremder wissenschaftlicher Arbeit auseinandersetzen
- können ihre Arbeit sachgerecht in angepasster Form vermitteln
- können ihre Arbeit gemäß internationaler wissenschaftlicher Standards verschriftlichen

Voraussetzungen

Keine

Inhalt

Die Vorlesung/Übung "Bodenbiogeochemie" ermöglicht es den Studierenden, ihre Fähigkeiten und Kenntnisse zu den Kreisläufen von Wasser, Kohlenstoff, Nährelementen und Schadstoffen zu erweitern und zu vertiefen. Es werden Feldmessverfahren zur Erfassung von Wasser- und Stoffkreisläufen besprochen und Möglichkeiten zu ihrer rechnergestützten Modellierung behandelt, außerdem Beispiele für die Reaktion von Wasser- und Stoffkreisläufen auf Umweltveränderungen wie Klimawandel, Stickstoffeintrag, Biodiversitätsverlust oder Schadstoffbelastung.

Die Vorlesung "Ökosysteme" vermittelt grundlegende Kenntnisse zur Ökosystemforschung. Dies schließt eine Einführung in Begriffe, Konzepte und Theorien ein sowie einen Überblick über die wichtigsten Speicher und Flüsse von Stoffen und Energie. Es gibt Einblicke in den Aufbau und Abbau organischer Substanz, die Wege von Kohlenstoff, Stickstoff, Wasser und weiteren Stoffen durch die Ökosysteme sowie die Funktion trophischer Systeme. Weitere Inhalte sind die Verwendung von Stabilisotopenmethoden zur Aufklärung von Stoffquellen und -umsetzungsprozessen, die Wirkungen von Biozönosen und Biodiversität auf Ökosystemfunktionen, Populations- und Metapopulationsdynamiken sowie Grundlagen der Landschaftsökologie.

M

2.29 Modul: Vertiefungsmodul: Vegetationskunde (VG2) [M-BGU-104930]

Verantwortung: Prof. Dr. Sebastian Schmidlein
Einrichtung: KIT-Fakultät für Bauingenieur-, Geo- und Umweltwissenschaften
Bestandteil von: [Wissenschaftliches Fach Geographie \(Vertiefungsmodul \(MA\)\)](#)

Leistungspunkte	Turnus	Dauer	Sprache	Level	Version
6	Jedes Sommersemester	2 Semester	Deutsch	4	1

Pflichtbestandteile			
T-BGU-109123	Vegetationskunde	3 LP	Schmidlein
T-BGU-103006	Vegetation Europas	3 LP	Neff, Schmidlein

Erfolgskontrolle(n)

- Teilleistung T-BGU-109123 - Vegetationskunde: Die Erfolgskontrolle erfolgt in Form einer schriftlichen Prüfungsleistung nach § 4 Abs. 2 Nr. 1 SPO Masterstudiengang Lehramt an Gymnasien Erweiterungsfach.
- Teilleistung T-BGU-103006 - Vegetation Europas: Die Erfolgskontrolle erfolgt in Form einer Studienleistung nach § 4 Abs. 3 SPO Masterstudiengang Lehramt an Gymnasien Erweiterungsfach.

Qualifikationsziele

Die Studierenden

- kennen die grundlegenden Begriffe, Konzepte und Theorien der Vegetationskunde
- kennen wichtige Prozesse und Muster in der Biosphäre
- kennen die Bedeutung zeitlicher und räumlicher Skalen für das Verständnis der Ökosysteme
- kennen grundlegende Methoden der Aufnahme und Analyse vegetationsökologischer Daten
- können internationale Primärliteratur zur Vegetationskunde lesen und verstehen
- kennen die Verbreitung, Geschichte, Umweltbindung, Struktur, Artenzusammensetzung, Dynamik und Nutzung bzw. die Bedeutung konkreter Vegetationstypen für Ökosystemleistungen
- kennen Konzepte zur Einteilung von Vegetation und die dahinter stehenden Konzepte und Theorien
- hinterfragen diese Konzepte und Theorien

Zusammensetzung der Modulnote

Die Modulnote ist die Note der schriftlichen Prüfung.

Voraussetzungen

keine

Inhalt

Das Modul vermittelt grundlegende Kenntnisse in Vegetationskunde und führt in die wichtigsten Begriffe, Konzepte und Theorien dieser Fächer ein. Es besteht aus zwei Lehrangeboten folgenden Inhalts:

- Die Vorlesung "Vegetationskunde" vermittelt Kenntnisse zu den wichtigsten Steuergrößen in der Vegetation einschließlich menschlicher Einflüsse und zu den Rückwirkungen der Vegetation auf die anderen Ökosystemkomponenten. Weitere Inhalte sind Prozesse wie die Bildung von Pflanzengesellschaften und Sukzession sowie die Wirkung von Störungen oder Klimaänderungen. Es werden Vegetationsmuster auf verschiedenen räumlichen Skalen sowie grundlegende Herangehensweisen für ihre Beschreibung und Analysethematisiert. Es wird ein Überblick über wichtige Vegetationstypen Mitteleuropas gegeben.
- Das Seminar "Vegetation Europas" ermöglicht es den Studierenden, Fähigkeiten und Kenntnisse zu konkreten Vegetationstypen zu vertiefen und zu erweitern. Gegenstände sind z.B. die Verbreitung, Geschichte, Umweltbindung, Struktur und Artenzusammensetzung, Dynamik und Nutzung bzw. die Bedeutung konkreter Vegetationstypen für Ökosystemleistungen. Die Flüchtigkeit von Artenverbindungen in der Zeit werden dabei ebenso behandelt wie Konzepte zur Einteilung von Vegetation vor dem Hintergrund dieses Vegetationswandels. Die Inhalte werden durch begleitende Exkursionen greifbarer gemacht.

M**2.30 Modul: Weitere Leistungen [M-BGU-105404]****Einrichtung:** Universität gesamt**Bestandteil von:** [Zusatzleistungen](#)

Leistungspunkte 30	Turnus Jedes Semester	Dauer 1 Semester	Sprache Deutsch	Level 3	Version 1
------------------------------	---------------------------------	----------------------------	---------------------------	-------------------	---------------------

Voraussetzungen

keine

3 Teilleistungen

T



3.1 Teilleistung: Abschlussbericht Sozial-ökologische Systeme [T-BGU-110596]

Verantwortung: Prof. Dr. Almut Arneth
Prof. Dr. Mark Rounsevell

Einrichtung: KIT-Fakultät für Bauingenieur-, Geo- und Umweltwissenschaften

Bestandteil von: [M-BGU-104471 - Vertiefungsmodul: Sozial-ökologische Systeme](#)

Teilleistungsart	Leistungspunkte	Turnus	Dauer	Version
Prüfungsleistung anderer Art	6	Jedes Wintersemester	1 Sem.	1

Lehrveranstaltungen					
WS 20/21	6111283	Die Geoökologie des Weinbaus	2 SWS	Seminar (S) / 	Rounsevell, Arneth
WS 20/21	6111284	Nahrungsmittelsysteme und -sicherheit	2 SWS	Seminar (S) / 	Rounsevell, Fuchs, Brown

Legende:  Online,  Präsenz/Online gemischt,  Präsenz,  Abgesagt

Erfolgskontrolle(n)

Abschlussbericht über die Inhalte beider Lehrveranstaltungen im Umfang von ca. 2000 Wörtern

Voraussetzungen

Keine

Empfehlungen

Das Modul und die Teilleistungen werden in englischer Sprache abgehalten und geprüft, daher sind gute Englischkenntnisse von Vorteil.

Anmerkungen


Keine

T

3.2 Teilleistung: Allgemeine Humangeographie [T-BGU-103279]

Verantwortung: Dr. Christoph Mager
Einrichtung: KIT-Fakultät für Bauingenieur-, Geo- und Umweltwissenschaften
Bestandteil von: [M-BGU-101690 - Humangeographie II](#)

Teilleistungsart	Leistungspunkte	Turnus	Version
Prüfungsleistung anderer Art	3	Jedes Semester	2

Lehrveranstaltungen					
SS 2020	6111006	Allgemeine Humangeographie	2 SWS	Seminar (S)	Lenk
WS 20/21	6111006	Seminar Allgemeine Humangeographie	2 SWS	Seminar (S) / 	Lenk

Legende:  Online,  Präsenz/Online gemischt,  Präsenz,  Abgesagt

Erfolgskontrolle(n)

Zum Beispiel Hausarbeit und Vortrag mit Handout. Vor Beginn der Veranstaltung findet eine detaillierte verbindliche Information über Art und Modalitäten der Prüfungsleistungen statt, zum Beispiel im Rahmen einer Vorbesprechung.

Voraussetzungen

keine

Empfehlungen

Kenntnisse zu Grundlagen aus Modul H1 sind hilfreich.

Anmerkungen

Die 3 LP entsprechen einem Arbeitsaufwand von 90 h. Unter den Arbeitsaufwand fallen:


- Präsenzzeit: 30 h
- Vor-/ Nachbereitung derselben: 45 h
- Prüfungsleistung anderer Art: 15 h

T

3.3 Teilleistung: Angewandte Regionale Geographie - Exkursion [T-BGU-109132]

Verantwortung: Prof. Dr. Caroline Kramer
Einrichtung: KIT-Fakultät für Bauingenieur-, Geo- und Umweltwissenschaften
Bestandteil von: [M-BGU-104463 - Angewandte Regionale Geographie](#)

Teilleistungsart	Leistungspunkte	Turnus	Version
Prüfungsleistung anderer Art	6	Unregelmäßig	1

Lehrveranstaltungen					
SS 2020	6111152	Große Exkursion: Südfrankreich	4 SWS	Exkursion (EXK)	Neff
SS 2020	6111154	Große Exkursion: Alpen	4 SWS	Exkursion (EXK)	Damm, Egger
WS 20/21	6111152	Große Exkursion mediterranraum	SWS	Exkursion (EXK) / 	Neff

Legende:  Online,  Präsenz/Online gemischt,  Präsenz,  Abgesagt

Erfolgskontrolle(n)

Die Erfolgskontrolle erfolgt zum Beispiel in Form von Protokoll oder ähnliche schriftliche Ausarbeitungen, Mitwirkung an Aufgaben während der Exkursion wie Befragungen, Erhebungen, Kartierungen.. Vor Beginn der Veranstaltung findet eine detaillierte verbindliche Information über Art und Modalitäten der Prüfungsleistungen statt, zum Beispiel im Rahmen einer Vorbesprechung.

Voraussetzungen

keine

Modellierte Voraussetzungen

Es müssen die folgenden Bedingungen erfüllt werden:


1. Die Teilleistung [T-BGU-109131 - Angewandte Regionale Geographie - Seminar](#) muss begonnen worden sein.

T

3.4 Teilleistung: Angewandte Regionale Geographie - Seminar [T-BGU-109131]

Verantwortung: Prof. Dr. Caroline Kramer
Einrichtung: KIT-Fakultät für Bauingenieur-, Geo- und Umweltwissenschaften
Bestandteil von: M-BGU-104463 - Angewandte Regionale Geographie

Teilleistungsart	Leistungspunkte	Turnus	Version
Prüfungsleistung anderer Art	3	Unregelmäßig	1

Lehrveranstaltungen					
SS 2020	6111151	Vorbereitungsseminar: Südfrankreich	2 SWS	Seminar (S)	Neff
SS 2020	6111153	Vorbereitungsseminar: Alpen	2 SWS	Seminar (S)	Damm, Egger
WS 20/21	6111151	Vorbereitungsseminar Mediterranraum	SWS	Seminar (S) / 	Neff

Legende:  Online,  Präsenz/Online gemischt,  Präsenz,  Abgesagt

Erfolgskontrolle(n)

Die Erfolgskontrolle erfolgt zum Beispiel in Form von Hausarbeit, mündliche Präsentation, Thesenpapier. Vor Beginn der Veranstaltung findet eine detaillierte verbindliche Information über Art und Modalitäten der Prüfungsleistungen statt, zum Beispiel im Rahmen einer Vorbesprechung.

Voraussetzungen



keine





T

3.5 Teilleistung: Bevölkerungs- und Stadtgeographie [T-BGU-103277]

Verantwortung: Prof. Dr. Caroline Kramer
Einrichtung: KIT-Fakultät für Bauingenieur-, Geo- und Umweltwissenschaften
Bestandteil von: [M-BGU-101691 - Humangeographie I](#)

Teilleistungsart	Leistungspunkte	Turnus	Version
Prüfungsleistung schriftlich	5	Jedes Wintersemester	1

Lehrveranstaltungen					
WS 20/21	6111019	Bevölkerungs- und Stadtgeographie	2 SWS	Vorlesung (V) / 	Kramer
WS 20/21	6111020	Bevölkerungs- und Stadtgeographie	2 SWS	Übung (Ü) / 	Kramer

Legende:  Online,  Präsenz/Online gemischt,  Präsenz,  Abgesagt

Erfolgskontrolle(n)

Schriftliche Prüfung im Umfang von 90 Minuten

Voraussetzungen


keine

T

3.6 Teilleistung: Biogeographie [T-BGU-108340]

Verantwortung: Prof. Dr. Sebastian Schmidlein
Einrichtung: KIT-Fakultät für Bauingenieur-, Geo- und Umweltwissenschaften
Bestandteil von: [M-BGU-101613 - Physische Geographie II](#)

Teilleistungsart	Leistungspunkte	Turnus	Version
Prüfungsleistung schriftlich	3	Jedes Semester	2

Lehrveranstaltungen					
WS 20/21	6111059	Biogeographie	2 SWS	Vorlesung (V) / 	Schmidlein

Legende:  Online,  Präsenz/Online gemischt,  Präsenz,  Abgesagt

Erfolgskontrolle(n)

Schriftlichen Prüfung im Umfang von 90 Minuten

Voraussetzungen

keine

Empfehlungen

keine

Anmerkungen


keine





T

3.7 Teilleistung: Bodenbiogeochemie [T-BGU-102986]

Verantwortung: Andre Velescu
Einrichtung: KIT-Fakultät für Bauingenieur-, Geo- und Umweltwissenschaften
Bestandteil von: M-BGU-104472 - Vertiefungsmodul: Stoffkreisläufe in Ökosystemen

Teilleistungsart	Leistungspunkte	Turnus	Version
Studienleistung schriftlich	3	Jedes Wintersemester	1

Lehrveranstaltungen					
WS 20/21	6111194	Bodenbiogeochemie	2 SWS	Vorlesung (V) / 	Stock, Velescu

Legende:  Online,  Präsenz/Online gemischt,  Präsenz,  Abgesagt

Erfolgskontrolle(n)

- Unbenotete Präsentation einer englischen Originalarbeit im Umfang von 15-20 Minuten
- 2x Diskussionsleitung im Umfang von ca. 20 Minuten

Voraussetzungen

Keine

Empfehlungen

Keine

Anmerkungen



Keine

T

3.8 Teilleistung: Einführung in die Geographie [T-BGU-103276]

Verantwortung: Prof. Dr. Caroline Kramer
Einrichtung: KIT-Fakultät für Bauingenieur-, Geo- und Umweltwissenschaften
Bestandteil von: [M-BGU-101829 - Einführung in die Geographie](#)

Teilleistungsart	Leistungspunkte	Turnus	Version
Prüfungsleistung schriftlich	5	Jedes Wintersemester	3

Lehrveranstaltungen					
WS 20/21	6111004	Einführung in die Geographie	2 SWS	Vorlesung (V) / 	Kramer, Hogewind
WS 20/21	6111009	Einführung in die Geographie	2 SWS	Übung (Ü) / 	Jäger, Hogewind

Legende:  Online,  Präsenz/Online gemischt,  Präsenz,  Abgesagt

Erfolgskontrolle(n)

Schriftliche Prüfung im Umfang von 90 Minuten

Voraussetzungen

Voraussetzung für die Anmeldung und Teilnahme an der schriftlichen Prüfung ist das Bestehen der Studienleistung (Teilleistung T-BGU-106850: Einführung in die Geographie-Übungsblätter).

Modellierte Voraussetzungen

Es müssen die folgenden Bedingungen erfüllt werden:

1. Die Teilleistung [T-BGU-106850 - Übungsblätter Einführung in die Geographie](#) muss erfolgreich abgeschlossen worden sein.

T

3.9 Teilleistung: Empirische Sozialforschung (Vorlesung) [T-BGU-109988]

Verantwortung: Prof. Dr. Caroline Kramer
Einrichtung: KIT-Fakultät für Bauingenieur-, Geo- und Umweltwissenschaften
Bestandteil von: [M-BGU-101830 - Empirische Sozialforschung](#)

Teilleistungsart	Leistungspunkte	Turnus	Dauer	Version
Prüfungsleistung schriftlich	3	Jedes Sommersemester	1 Sem.	1

Lehrveranstaltungen					
SS 2020	6111101	Empirische Sozialforschung	2 SWS	Vorlesung (V)	Kramer


Erfolgskontrolle(n)
Schriftliche Prüfung im Umfang von 90 Minuten.



Voraussetzungen
keine

T

3.10 Teilleistung: Endogene Dynamik [T-BGU-101008]**Verantwortung:** Prof. Dr. Armin Zeh**Einrichtung:** KIT-Fakultät für Bauingenieur-, Geo- und Umweltwissenschaften**Bestandteil von:** M-BGU-104788 - Methoden: Geologie

Teilleistungsart	Leistungspunkte	Turnus	Version
Prüfungsleistung schriftlich	2	Jedes Wintersemester	2

Lehrveranstaltungen					
WS 20/21	6339001	Endogene Dynamik (Allgemeine Geologie)	3 SWS	Vorlesung (V) / 	Zeh

Legende:  Online,  Präsenz/Online gemischt,  Präsenz,  Abgesagt**Erfolgskontrolle(n)**

Endogene Dynamik (T-BGU-101008): Schriftliche Prüfung, 120 Minuten

Voraussetzungen



keine

T

3.11 Teilleistung: Erkennen und Bestimmen von Mineralen und Gesteinen [T-BGU-101009]

Verantwortung: apl. Prof. Dr. Kirsten Drüppel
Einrichtung: KIT-Fakultät für Bauingenieur-, Geo- und Umweltwissenschaften
Bestandteil von: M-BGU-104788 - Methoden: Geologie

Teilleistungsart	Leistungspunkte	Turnus	Version
Prüfungsleistung mündlich	3	Jedes Wintersemester	1

Lehrveranstaltungen					
WS 20/21	6339002	Erkennen und Bestimmen von Mineralen und Gesteinen	2 SWS	Übung (Ü) / 	Drüppel
WS 20/21	6339005	Erkennen und Bestimmen von Mineralen und Gesteinen (Nebenfach)	2 SWS	Übung (Ü) / 	Zeh, Walter

Legende:  Online,  Präsenz/Online gemischt,  Präsenz,  Abgesagt

Erfolgskontrolle(n)

Mündliche Prüfung im Umfang von 30 Minuten

Voraussetzungen

keine

Anmerkungen

Der Praxisteil dieser Lehrveranstaltung wird in Präsenz durchgeführt. Für die Gesteins- und Mineralbestimmung erfordert er Zugang zum Lernmaterial (Gesteinssammlung) und ist für den Studienfortschritt der Teilnehmer/innen zwingend erforderlich.

T

3.12 Teilleistung: Exkursion Karlsruhe [T-BGU-103518]

Verantwortung: Dr. rer. nat. Florian Hogewind
Dr. Christoph Mager

Einrichtung: KIT-Fakultät für Bauingenieur-, Geo- und Umweltwissenschaften

Bestandteil von: [M-BGU-101831 - Fachdidaktik I](#)

Teilleistungsart	Leistungspunkte	Turnus	Version
Studienleistung	2	Jedes Sommersemester	1

Lehrveranstaltungen					
SS 2020	6111108	Karlsruhe	1 SWS	Exkursion (EXK)	Hogewind, Mager
SS 2020	6111109	Karlsruhe	1 SWS	Exkursion (EXK)	Mager, Hogewind

Erfolgskontrolle(n)

Zum Beispiel Entwurf und Vortrag. Vor Beginn der Veranstaltung findet eine detaillierte verbindliche Information über Art und Modalitäten der Prüfungsleistungen statt, zum Beispiel im Rahmen einer Vorbesprechung.

Voraussetzungen

keine

Empfehlungen


Kenntnisse aus den Modulen M1, H1 und P1 werden inhaltlich empfohlen.

T

3.13 Teilleistung: Fachdidaktik (Master) [T-BGU-109580]

Verantwortung: Prof. Dr. Caroline Kramer
Einrichtung: KIT-Fakultät für Bauingenieur-, Geo- und Umweltwissenschaften
Bestandteil von: [M-BGU-104703 - Fachdidaktik Geographie](#)

Teilleistungsart	Leistungspunkte	Turnus	Dauer	Version
Prüfungsleistung anderer Art	4	Jedes Semester	1 Sem.	1

Lehrveranstaltungen					
SS 2020	6111121	Fachdidaktik Geographie II	2 SWS	Seminar (S)	Hoffmann
WS 20/21	6111121	Fachdidaktik Master	SWS	Seminar (S) / 	Hoffmann

Legende:  Online,  Präsenz/Online gemischt,  Präsenz,  Abgesagt

Erfolgskontrolle(n)

Zum Beispiel Unterrichtssequenz und Vortrag. Mit Beginn der Veranstaltung findet eine detaillierte verbindliche Information über Art und Modalitäten der Prüfungsleistungen statt.

Voraussetzungen

keine

Empfehlungen


Wünschenswert sind eigene Unterrichtserfahrungen.





T

3.14 Teilleistung: Fachdidaktik 1 [T-BGU-103519]

Verantwortung: Thomas Hermann
Einrichtung: KIT-Fakultät für Bauingenieur-, Geo- und Umweltwissenschaften
Bestandteil von: [M-BGU-101831 - Fachdidaktik I](#)

Teilleistungsart	Leistungspunkte	Turnus	Version
Prüfungsleistung anderer Art	3	Jedes Semester	1

Lehrveranstaltungen					
SS 2020	6111111	Fachdidaktik 1	2 SWS	Seminar (S)	Hermann
WS 20/21	6111111	Fachdidaktik Geographie I	2 SWS	Vorlesung / Übung (VÜ) / 	Hermann

Legende:  Online,  Präsenz/Online gemischt,  Präsenz,  Abgesagt

Erfolgskontrolle(n)

Zum Beispiel Unterrichtsentwurf. Mit Beginn der Veranstaltung findet eine detaillierte verbindliche Information über Art und Modalitäten der Prüfungsleistungen statt.

Voraussetzungen

keine

Empfehlungen

Kenntnisse aus den Modulen M1, H1 und P1 werden inhaltlich empfohlen.

T

3.15 Teilleistung: Fachdidaktik 2 [T-BGU-103328]

Verantwortung: Prof. Dr. Birgit Neuer
Astrid Weißenburg

Einrichtung: KIT-Fakultät für Bauingenieur-, Geo- und Umweltwissenschaften

Bestandteil von: [M-BGU-101713 - Fachdidaktik II](#)

Teilleistungsart	Leistungspunkte	Turnus	Version
Prüfungsleistung anderer Art	3	Jedes Sommersemester	2

Lehrveranstaltungen					
SS 2020	6111116	Fachdidaktik 2	2 SWS	Seminar (S)	Neuer

Erfolgskontrolle(n)

Die Erfolgskontrolle besteht aus einer Prüfungsleistung anderer Art. Mit Beginn der Veranstaltung findet eine detaillierte verbindliche Information über Art und Modalitäten der Prüfungsleistungen statt.

Voraussetzungen

keine

T

3.16 Teilleistung: Fernerkundungsverfahren [T-BGU-103542]

Verantwortung: Dr.-Ing. Uwe Weidner
Einrichtung: KIT-Fakultät für Bauingenieur-, Geo- und Umweltwissenschaften
Bestandteil von: [M-BGU-104942 - Methoden: Fernerkundung für das Lehramt Geographie](#)

Teilleistungsart	Leistungspunkte	Version
Prüfungsleistung mündlich	4	2

Voraussetzungen

Vorleistung in Fernerkundungsverfahren

Modellierte Voraussetzungen

Es müssen die folgenden Bedingungen erfüllt werden:

1. Die Teilleistung [T-BGU-101638 - Fernerkundungsverfahren, Vorleistung](#) muss erfolgreich abgeschlossen worden sein.

T

3.17 Teilleistung: Fernerkundungsverfahren, Vorleistung [T-BGU-101638]**Verantwortung:** Dr.-Ing. Uwe Weidner**Einrichtung:** KIT-Fakultät für Bauingenieur-, Geo- und Umweltwissenschaften**Bestandteil von:** M-BGU-104942 - Methoden: Fernerkundung für das Lehramt Geographie**Teilleistungsart**
Studienleistung**Leistungspunkte**
1**Turnus**
Jedes Sommersemester**Version**
1

Lehrveranstaltungen					
SS 2020	6020244	Fernerkundungsverfahren, Übung	1 SWS	Übung (Ü)	Weidner

Erfolgskontrolle(n)

Vorlesungsbegleitende praktische Vertiefung des Stoffes der Vorlesung „Fernerkundungsverfahren“, insbesondere Durchführung einer Klassifikation. Die Erfolgskontrolle erfolgt in Form einer Studienleistung (§ 4 Abs. 3 SPO). Die genauen Bedingungen werden in der Vorlesung bekannt gegeben.

Voraussetzungen

Keine

Empfehlungen

Keine


Anmerkungen

Keine

T

3.18 Teilleistung: Fluss- und Auenökologie [T-BGU-102997]**Verantwortung:** Prof. Dr. Florian Wittmann**Einrichtung:** KIT-Fakultät für Bauingenieur-, Geo- und Umweltwissenschaften**Bestandteil von:** [M-BGU-104775 - Vertiefungsmodul: Management von Fluss- und Auenökosystemen](#)

Teilleistungsart	Leistungspunkte	Turnus	Version
Studienleistung schriftlich	3	Jedes Wintersemester	1

Lehrveranstaltungen					
WS 20/21	6111231	Fluss- und Auenökologie	2 SWS	Vorlesung (V) / 	Wittmann

Legende:  Online,  Präsenz/Online gemischt,  Präsenz,  Abgesagt**Erfolgskontrolle(n)**

Unbenotete schriftliche Klausur im Umfang von 60 min

Voraussetzungen

Keine

Empfehlungen

Keine

Anmerkungen

Keine

T

3.19 Teilleistung: Forschungswerkstatt Geographiedidaktik [T-BGU-109791]

Verantwortung: Prof. Dr. Caroline Kramer
Prof. Dr. Birgit Neuer
Astrid Weißenburg

Einrichtung: KIT-Fakultät für Bauingenieur-, Geo- und Umweltwissenschaften

Bestandteil von: [M-BGU-104703 - Fachdidaktik Geographie](#)

Teilleistungsart
Studienleistung

Leistungspunkte
3

Turnus
Unregelmäßig

Dauer
1 Sem.

Version
1

Lehrveranstaltungen					
SS 2020	6111126	Projekt zur fachdidaktischen Forschung und Entwicklung	2 SWS	Vorlesung (V)	Neuer
WS 20/21	6111126	Forschungswerkstatt Geographie Didaktik	SWS	Seminar (S) / 	Neuer

Legende:  Online,  Präsenz/Online gemischt,  Präsenz,  Abgesagt

Erfolgskontrolle(n)

Studienleistung (z.B. Rezension, Essay, Forschungsexposé, Protokoll, Hausarbeit, mündlicher Vortrag). Vor Beginn der Veranstaltung findet eine detaillierte verbindliche Information über Art und Modalitäten der Prüfungsleistungen statt, zum Beispiel im Rahmen einer Vorbesprechung.

Voraussetzungen

keine

T

3.20 Teilleistung: Forschungswerkstatt Sozialgeographie [T-BGU-109766]

Verantwortung: Prof. Dr. Caroline Kramer
Einrichtung: KIT-Fakultät für Bauingenieur-, Geo- und Umweltwissenschaften
Bestandteil von: [M-BGU-104776 - Vertiefungsmodul: Angewandte Sozialgeographie](#)

Teilleistungsart	Leistungspunkte	Turnus	Version
Prüfungsleistung anderer Art	3	Unregelmäßig	1

Erfolgskontrolle(n)

Zum Beispiel Entwurf und Literaturliste, mündliche Präsentation, schriftliche Ausarbeitung, Handout, Mitarbeit. Vor Beginn der Veranstaltung findet eine detaillierte verbindliche Information über Art und Modalitäten der Prüfungsleistungen statt, zum Beispiel im Rahmen einer Vorbesprechung.

Voraussetzungen

keine

T

3.21 Teilleistung: Geländeübung Bodenkunde [T-BGU-108342]

Verantwortung: Prof. Dr. Wolfgang Wilcke
Einrichtung: KIT-Fakultät für Bauingenieur-, Geo- und Umweltwissenschaften
Bestandteil von: [M-BGU-101614 - Physische Geographie III](#)

Teilleistungsart	Leistungspunkte	Turnus	Version
Studienleistung	2	Jedes Sommersemester	1

Lehrveranstaltungen					
SS 2020	6111141	Geländeübung Bodenkunde (Physische Geographie Karlsruhe)	SWS	Exkursion (EXK)	Velescu, Leimer

Erfolgskontrolle(n)

Die Studienleistung besteht aus einem Fragenkatalog über die ILIAS-Plattform als E-Learning-Format und einem Protokoll. Vor Beginn der Veranstaltung findet eine detaillierte verbindliche Information über Art und Modalitäten der Prüfungsleistungen statt, zum Beispiel im Rahmen einer Vorbesprechung.

Voraussetzungen

keine

Empfehlungen

Keine

Anmerkungen


Keine





T

3.22 Teilleistung: Geomorphologie und Bodenkunde [T-BGU-108341]

Verantwortung: Prof. Dr. Wolfgang Wilcke
Einrichtung: KIT-Fakultät für Bauingenieur-, Geo- und Umweltwissenschaften
Bestandteil von: [M-BGU-101614 - Physische Geographie III](#)

Teilleistungsart	Leistungspunkte	Turnus	Version
Prüfungsleistung schriftlich	3	Jedes Wintersemester	1

Lehrveranstaltungen					
WS 20/21	6111061	Geomorphologie und Bodenkunde	2 SWS	Vorlesung (V) / 	Norra, Wilcke

Legende:  Online,  Präsenz/Online gemischt,  Präsenz,  Abgesagt

Erfolgskontrolle(n)

Schriftliche Prüfung im Umfang von 45 Minuten.

Voraussetzungen


keine

T

3.23 Teilleistung: Geoökologie [T-BGU-103097]

Verantwortung: Prof. Dr. Sebastian Schmidlein
Einrichtung: KIT-Fakultät für Bauingenieur-, Geo- und Umweltwissenschaften
Bestandteil von: [M-BGU-101613 - Physische Geographie II](#)

Teilleistungsart	Leistungspunkte	Turnus	Version
Prüfungsleistung anderer Art	3	Jedes Semester	2

Lehrveranstaltungen					
SS 2020	6111046	Proseminar Geoökologie	2 SWS	Seminar (S)	Neff
SS 2020	6111047	Proseminar Geoökologie	2 SWS	Seminar (S)	Neff
WS 20/21	6111046	Seminar Geoökologie	2 SWS	Seminar (S) / 	Neff

Legende:  Online,  Präsenz/Online gemischt,  Präsenz,  Abgesagt

Erfolgskontrolle(n)

Zum Beispiel Hausarbeit und Vortrag mit Handout. Vor Beginn der Veranstaltung findet eine detaillierte verbindliche Information über Art und Modalitäten der Prüfungsleistungen statt, zum Beispiel im Rahmen einer Vorbesprechung.

Voraussetzungen

keine

T

3.24 Teilleistung: GIS [T-BGU-103221]

Verantwortung: Dr. Fabian Faßnacht
Einrichtung: KIT-Fakultät für Bauingenieur-, Geo- und Umweltwissenschaften
Bestandteil von: M-BGU-101671 - Kartographie und GIS

Teilleistungsart
Studienleistung

Leistungspunkte
3

Turnus
Jedes Sommersemester

Version
1

Lehrveranstaltungen					
SS 2020	6111086	GIS	1 SWS	Übung (Ü)	Kalwij
SS 2020	6111087	GIS	1 SWS	Übung (Ü)	Faßnacht
WS 20/21	6111087	Geographische Informationssysteme (GIS)	1 SWS	Übung (Ü) / 🔄	Kalwij
WS 20/21	6111088	Geographische Informationssysteme (GIS)	1 SWS	Übung (Ü) / 🔄	Householder

Legende: 🖥️ Online, 🔄 Präsenz/Online gemischt, 🏠 Präsenz, ✖ Abgesagt

Erfolgskontrolle(n)

Abschlussbericht. Vor Beginn der Veranstaltung findet eine detaillierte verbindliche Information über Art und Modalitäten der Prüfungsleistungen statt, zum Beispiel im Rahmen einer Vorbesprechung.

Voraussetzungen

keine

T

3.25 Teilleistung: Grundlagen der Stadtplanung [T-ARCH-106581]

Verantwortung: Prof. Henri Bava
Prof. Dr.-Ing. Barbara Engel

Einrichtung: KIT-Fakultät für Architektur

Bestandteil von: [M-ARCH-104923 - Methoden: Grundlagen der Stadtplanung](#)

Teilleistungsart	Leistungspunkte	Turnus	Version
Prüfungsleistung schriftlich	4	Jedes Sommersemester	2

Lehrveranstaltungen					
SS 2020	1731203	Grundlagen der Stadtplanung	4 SWS	Vorlesung (V)	Bava, Engel, Reuß Brezovska, Gerstberger, Romero Carnicero, Rogge

Erfolgskontrolle(n)

Die Erfolgskontrolle erfolgt in Form einer schriftlichen Prüfung im Umfang von 90 Minuten.

Voraussetzungen

Erfolgreich absolvierte Studienleistung "Grundlagen der Stadtplanung - Übung"

Modellierte Voraussetzungen

Es müssen die folgenden Bedingungen erfüllt werden:

1. Die Teilleistung [T-ARCH-109964 - Grundlagen der Stadtplanung - Übung](#) muss erfolgreich abgeschlossen worden sein.

T

3.26 Teilleistung: Grundlagen der Stadtplanung - Übung [T-ARCH-109964]

Verantwortung: Prof. Henri Bava
Prof. Dr.-Ing. Barbara Engel

Einrichtung: KIT-Fakultät für Architektur

Bestandteil von: [M-ARCH-104923 - Methoden: Grundlagen der Stadtplanung](#)

Teilleistungsart	Leistungspunkte	Turnus	Version
Studienleistung	1	Jedes Sommersemester	1

Lehrveranstaltungen					
SS 2020	1731203	Grundlagen der Stadtplanung	4 SWS	Vorlesung (V)	Bava, Engel, Reuß Brezovska, Gerstberger, Romero Carnicero, Rogge

Erfolgskontrolle(n)

Die Studienleistung besteht aus der semesterbegleitenden Abgabe der Übungen zur Vorlesung.

Voraussetzungen



keine

T

3.27 Teilleistung: Hydrologie [T-BGU-101693]

Verantwortung: Prof. Dr.-Ing. Erwin Zehe
Einrichtung: KIT-Fakultät für Bauingenieur-, Geo- und Umweltwissenschaften
Bestandteil von: M-BGU-104790 - Methoden: Hydrologie

Teilleistungsart	Leistungspunkte	Turnus	Version
Prüfungsleistung schriftlich	5	Jedes Wintersemester	2

Lehrveranstaltungen					
WS 20/21	6200513	Hydrologie	2 SWS	Vorlesung (V) / 	Zehe, Wienhöfer
WS 20/21	6200514	Übungen zu Hydrologie	1 SWS	Übung (Ü) / 	Zehe, Wienhöfer

Legende:  Online,  Präsenz/Online gemischt,  Präsenz,  Abgesagt

Erfolgskontrolle(n)

Schriftliche Prüfung im Umfang von 60 Minuten.

Voraussetzungen

Keine

Empfehlungen

Keine

Anmerkungen

Keine

T

3.28 Teilleistung: Kartierpraktikum [T-BGU-103330]

Verantwortung: Dr. Christophe Neff

Einrichtung: KIT-Fakultät für Bauingenieur-, Geo- und Umweltwissenschaften

Bestandteil von: [M-BGU-101678 - Kartierpraktikum](#)

Teilleistungsart	Leistungspunkte	Turnus	Version
Prüfungsleistung anderer Art	6	Jedes Sommersemester	1

Lehrveranstaltungen					
SS 2020	6111091	Kartierpraktikum: Rastatter Rheinaue	2 SWS	Praktikum (P)	Wittmann, Householder
SS 2020	6111092	Kartierpraktikum: Naturnähe des Waldes	2 SWS	Praktikum (P)	Egger, Schneider
SS 2020	6111213	Stadtökologie	3 SWS	Praktikum (P)	Norra, Gebhardt
SS 2020	6111245	Kartierpraktikum: Geobotanik in Leucate	2 SWS	Praktikum (P)	Neff

Erfolgskontrolle(n)

Zum Beispiel Praktikumsbericht. Vor Beginn der Veranstaltung findet eine detaillierte verbindliche Information über Art und Modalitäten der Prüfungsleistungen statt, zum Beispiel im Rahmen einer Vorbesprechung.

Voraussetzungen


keine




T

3.29 Teilleistung: Kartographie [T-BGU-103220]

Verantwortung: Dr. Fabian Faßnacht
Einrichtung: KIT-Fakultät für Bauingenieur-, Geo- und Umweltwissenschaften
Bestandteil von: [M-BGU-101671 - Kartographie und GIS](#)

Teilleistungsart	Leistungspunkte	Turnus	Version
Prüfungsleistung schriftlich	3	Jedes Semester	1

Lehrveranstaltungen					
SS 2020	6111081	Kartographie	2 SWS	Vorlesung / Übung (VÜ)	Kapitza
WS 20/21	6111081	Kartographie	2 SWS	Vorlesung / Übung (VÜ) / 	Kapitza

Legende:  Online,  Präsenz/Online gemischt,  Präsenz, **X** Abgesagt

Erfolgskontrolle(n)

Schriftliche Prüfung im Umfang von 90 Minuten

Voraussetzungen

keine

T

3.30 Teilleistung: Klimatologie [T-BGU-107488]

Verantwortung: Dr. rer. nat. Florian Hogewind
Einrichtung: KIT-Fakultät für Bauingenieur-, Geo- und Umweltwissenschaften
Bestandteil von: [M-BGU-101607 - Physische Geographie I](#)

Teilleistungsart Prüfungsleistung schriftlich	Leistungspunkte 4	Turnus Jedes Sommersemester	Version 2
---	-----------------------------	---------------------------------------	---------------------

Lehrveranstaltungen					
SS 2020	6111031	Klimatologie	2 SWS	Vorlesung (V)	Hogewind

Erfolgskontrolle(n)

Schriftliche Prüfung im Umfang von 90 Minuten

Voraussetzungen

Die Studienleistung in der Teilleistung T-BGU-101487 (Übungsblätter Klimatologie) muss erfolgreich als Prüfungsvorleistung abgeschlossen sein.

Modellierte Voraussetzungen

Es müssen die folgenden Bedingungen erfüllt werden:

1. Die Teilleistung [T-BGU-101487 - Übungsblätter Klimatologie](#) muss erfolgreich abgeschlossen worden sein.

Empfehlungen

Keine


Anmerkungen

Keine

T

3.31 Teilleistung: Kulturgeographie [T-BGU-109764]**Verantwortung:** Dr. Christoph Mager**Einrichtung:** KIT-Fakultät für Bauingenieur-, Geo- und Umweltwissenschaften**Bestandteil von:** [M-BGU-104773 - Vertiefungsmodul: Kulturgeographie](#)

Teilleistungsart	Leistungspunkte	Turnus	Dauer	Version
Prüfungsleistung anderer Art	3	Unregelmäßig	1 Sem.	1

Lehrveranstaltungen					
SS 2020	6111303	Kulturgeographie	2 SWS	Seminar (S)	Mager
WS 20/21	6111303	Kulturgeographie	2 SWS	Seminar (S) / 	Mager

Legende:  Online,  Präsenz/Online gemischt,  Präsenz,  Abgesagt

Erfolgskontrolle(n)

Zum Beispiel Hausarbeit, semesterbegleitende schriftliche Aufgaben, Präsentation. Vor Beginn der Veranstaltung findet eine detaillierte verbindliche Information über Art und Modalitäten der Prüfungsleistungen statt, zum Beispiel im Rahmen einer Vorbesprechung.

Voraussetzungen


keine

T

3.32 Teilleistung: Kulturgeographie (Vorlesung) [T-BGU-109763]

Verantwortung: Dr. Christoph Mager
Einrichtung: KIT-Fakultät für Bauingenieur-, Geo- und Umweltwissenschaften
Bestandteil von: [M-BGU-104773 - Vertiefungsmodul: Kulturgeographie](#)

Teilleistungsart	Leistungspunkte	Turnus	Version
Studienleistung mündlich	3	Jedes Wintersemester	1

Lehrveranstaltungen					
WS 20/21	6111307	Kulturgeographie	2 SWS	Vorlesung (V) / 	Mager

Legende:  Online,  Präsenz/Online gemischt,  Präsenz,  Abgesagt

Erfolgskontrolle(n)

Als Erfolgskontrolle dient eine individuelle mündliche Studienleistung im zeitlichen Umfang von 15 Minuten.

Voraussetzungen

keine

T

3.33 Teilleistung: Landschaftszonen [T-BGU-103576]

Verantwortung: Dr. rer. nat. Florian Hogewind
Einrichtung: KIT-Fakultät für Bauingenieur-, Geo- und Umweltwissenschaften
Bestandteil von: [M-BGU-101804 - Vertiefung Physische Geographie](#)
[M-BGU-104987 - Vertiefungsmodul: Landschaftszonen](#)





Teilleistungsart
 Prüfungsleistung anderer Art

Leistungspunkte
 3

Turnus
 Jedes Semester

Version
 4

Lehrveranstaltungen					
SS 2020	6111182	Landschaftszonen	2 SWS	Seminar (S)	Mager, Hogewind
WS 20/21	6111182	Hauptseminar Landschaftszonen	2 SWS	Seminar (S) / 	Hogewind, Mager

Legende:  Online,  Präsenz/Online gemischt,  Präsenz,  Abgesagt

Erfolgskontrolle(n)

Die Prüfungsleistung besteht aus einer Seminararbeit mit Vortrag. Vor Beginn der Veranstaltung findet eine detaillierte verbindliche Information über Art und Modalitäten der Prüfungsleistungen statt, zum Beispiel im Rahmen einer Vorbesprechung.

Voraussetzungen

Kann nur in Kombination mit der Teilleistung T-BGU-108744 Landschaftszonen Vorlesung besucht werden.

Modellierte Voraussetzungen

Es muss eine von 2 Bedingungen erfüllt werden:

1. Die Teilleistung [T-BGU-103097 - Geoökologie](#) muss begonnen worden sein.
2. Die Teilleistung [T-BGU-103279 - Allgemeine Humangeographie](#) muss begonnen worden sein.

Empfehlungen

Keine

Anmerkungen

Die 3 Leistungspunkte entsprechen einem Arbeitsaufwand von 90 h. Unter den Arbeitsaufwand fallen:


- Präsenzzeit im Seminar : 30 h
- Vor-/ Nachbereitung des Seminars: 30 h
- Prüfungsleistung anderer Art: 30 h

T

3.34 Teilleistung: Landschaftszonen Vorlesung [T-BGU-108744]

Verantwortung: Dr. rer. nat. Florian Hogewind
Einrichtung: KIT-Fakultät für Bauingenieur-, Geo- und Umweltwissenschaften
Bestandteil von: [M-BGU-101804 - Vertiefung Physische Geographie](#)
[M-BGU-104987 - Vertiefungsmodul: Landschaftszonen](#)

Teilleistungsart	Leistungspunkte	Turnus	Version
Studienleistung	3	Jedes Wintersemester	1

Lehrveranstaltungen					
WS 20/21	6111181	Landschaftszonen	2 SWS	Vorlesung (V) / 	Hogewind

Legende:  Online,  Präsenz/Online gemischt,  Präsenz,  Abgesagt

Erfolgskontrolle(n)

Die Erfolgskontrolle der Teilleistung besteht aus einer Studienleistung nach § 4 Abs. 3 SPO Bachelorstudiengang Lehramt an Gymnasien.

Die Studienleistung besteht aus Übungsblättern über die ILIAS-Plattform als E-Learning-Format.

Voraussetzungen

Kann nur in Kombination mit der Teilleistung T-BGU-103576 Landschaftszonen besucht werden.

Anmerkungen

Die 3 Leistungspunkte entsprechen einem Arbeitsaufwand von 90 h. Unter den Arbeitsaufwand fallen:

- Präsenzzeit: 30 h
- Vor-/ Nachbereitung der Vorlesung: 30 h
- Studienleistung: 30 h

T

3.35 Teilleistung: Masterarbeit Geographie Erweiterungsfach [T-BGU-110301]

Verantwortung: Prof. Dr. Caroline Kramer
Einrichtung: KIT-Fakultät für Bauingenieur-, Geo- und Umweltwissenschaften
Bestandteil von: [M-BGU-105090 - Modul Masterarbeit - Geographie Erweiterungsfach](#)

Teilleistungsart	Leistungspunkte	Turnus	Version
Abschlussarbeit	15	Unregelmäßig	1

Erfolgskontrolle(n)

Masterarbeit nach § 14 SPO Masterstudiengang Lehramt an Gymnasien Erweiterungsfach.

Voraussetzungen

Voraussetzung für die Zulassung zum Modul Masterarbeit - Geographie Erweiterungsfach ist, dass die/der Studierende Modulprüfungen im Umfang von mindestens 65 LP in dem wissenschaftlichen Fach Geographie erfolgreich abgelegt hat. Über Ausnahmen entscheidet der Prüfungsausschuss auf Antrag der/des Studierenden.

Abschlussarbeit


Bei dieser Teilleistung handelt es sich um eine Abschlussarbeit. Es sind folgende Fristen zur Bearbeitung hinterlegt:





Bearbeitungszeit	6 Monate
Maximale Verlängerungsfrist	3 Monate
Korrekturfrist	8 Wochen

T

3.36 Teilleistung: Ökosysteme [T-BGU-101567]**Verantwortung:** Prof. Dr. Sebastian Schmidlein**Einrichtung:** KIT-Fakultät für Bauingenieur-, Geo- und Umweltwissenschaften**Bestandteil von:** M-BGU-104472 - Vertiefungsmodul: Stoffkreisläufe in Ökosystemen

Teilleistungsart	Leistungspunkte	Turnus	Version
Prüfungsleistung schriftlich	3	Jedes Wintersemester	2

Lehrveranstaltungen					
WS 20/21	6111431	Ökologie	2 SWS	Vorlesung (V) / 	Wilcke, Schmidlein

Legende:  Online,  Präsenz/Online gemischt,  Präsenz,  Abgesagt

Erfolgskontrolle(n)

Schriftliche Prüfung im Umfang von 60 Minuten

Voraussetzungen

Die Teilleistung T-BGU-102986 - Bodenbiogeochemie muss begonnen sein.

Modellierte Voraussetzungen

Es müssen die folgenden Bedingungen erfüllt werden:

1. Die Teilleistung [T-BGU-102986 - Bodenbiogeochemie](#) muss begonnen worden sein.

Empfehlungen

Keine

Anmerkungen

Keine

T

3.37 Teilleistung: Ökosystemmanagement [T-BGU-106778]

Verantwortung: Dr. rer. nat. Christian Damm
Prof. Dr. Florian Wittmann

Einrichtung: KIT-Fakultät für Bauingenieur-, Geo- und Umweltwissenschaften

Bestandteil von: [M-BGU-104775 - Vertiefungsmodul: Management von Fluss- und Auenökosystemen](#)

Teilleistungsart	Leistungspunkte	Turnus	Version
Prüfungsleistung anderer Art	3	Jedes Sommersemester	1

Lehrveranstaltungen					
SS 2020	6111234	Ökosystemmanagement	2 SWS	Seminar (S)	Damm

Erfolgskontrolle(n)

Benoteter Vortrag im Umfang von 20-30 min

Voraussetzungen

Keine

Empfehlungen

Keine

Anmerkungen

Keine

T

3.38 Teilleistung: Projektseminar [T-BGU-103521]



Verantwortung: Prof. Dr. Caroline Kramer
Einrichtung: KIT-Fakultät für Bauingenieur-, Geo- und Umweltwissenschaften
Bestandteil von: M-BGU-101832 - Vertiefung Humangeographie

Teilleistungsart
 Prüfungsleistung anderer Art

Leistungspunkte
 6

Turnus
 Jedes Semester

Version
 1

Lehrveranstaltungen					
SS 2020	6111304	Projektseminar Teil 1: Nachts auf dem Arbeitsweg	2 SWS	Seminar (S)	Kramer
SS 2020	6111305	Projektseminar Teil 2: Auf zwei Rädern unterwegs: alte und neue Mobilität in der Stadt	2 SWS	Seminar (S)	Kramer, Hoppe
WS 20/21	6111304	Projektseminar Teil 2: Nachts auf dem Arbeitsweg	2 SWS	Seminar (S) / 	Kramer, Kapitza
WS 20/21	6111305	Projektseminar Teil 1: Elfenbeinturm oder Stadtviertel	2 SWS	Seminar (S) / 	Kramer, Jäger

Legende:  Online,  Präsenz/Online gemischt,  Präsenz,  Abgesagt

Erfolgskontrolle(n)

Die Erfolgskontrolle erfolgt zum Beispiel in Form von Bericht und Vortrag. Vor Beginn der Veranstaltung findet eine detaillierte verbindliche Information über Art und Modalitäten der Prüfungsleistungen statt, zum Beispiel im Rahmen einer Vorbesprechung.

Voraussetzungen

keine

Empfehlungen

Es wird empfohlen die Teilleistungen T-BGU-109988 "Empirische Sozialforschung (Vorlesung)" und T-BGU-101692 "Empirische Sozialforschung und Statistik" vorher belegt zu haben oder diese parallel zu belegen.

Anmerkungen

Die Teilleistung findet in Form eines Seminars statt, welches eine Dauer von zwei Semestern hat.

T

3.39 Teilleistung: Regionale Exkursion [T-BGU-103280]

Verantwortung: Dr. Christoph Mager
Einrichtung: KIT-Fakultät für Bauingenieur-, Geo- und Umweltwissenschaften
Bestandteil von: M-BGU-101690 - Humangeographie II

Teilleistungsart
Studienleistung

Leistungspunkte
2

Turnus
Jedes Sommersemester

Version
1

Lehrveranstaltungen					
SS 2020	6111131	Regionale Exkursion: Stuttgart und östliche Alb	2 SWS	Exkursion (EXK)	Mager, Neuer
SS 2020	6111132	Regionale Exkursion: Rhein-Neckar	2 SWS	Exkursion (EXK)	Mager
SS 2020	6111133	Regionale Exkursion: Rhein-Ruhr	SWS	Exkursion (EXK)	Lenk

Erfolgskontrolle(n)

Zum Beispiel Protokoll. Vor Beginn der Veranstaltung findet eine detaillierte verbindliche Information über Art und Modalitäten der Prüfungsleistungen statt, zum Beispiel im Rahmen einer Vorbesprechung.

Voraussetzungen

keine

Empfehlungen

Kenntnisse zu den Grundlagen aus dem Modul H1 sind hilfreich.

T




3.40 Teilleistung: Regionale Probleme und Planungskonzepte in Entwicklungsländern [T-BGU-101211]





Verantwortung: Prof. Dr. Joachim Vogt

Einrichtung: KIT-Fakultät für Bauingenieur-, Geo- und Umweltwissenschaften

Bestandteil von: M-BGU-104705 - Methoden: Regionale Probleme und Planungskonzepte in Entwicklungsländern

Teilleistungsart	Leistungspunkte	Turnus	Version
Prüfungsleistung mündlich	5	Jedes Wintersemester	3

Lehrveranstaltungen					
WS 20/21	6327016	Regionale Probleme, Analyse- und Planungskonzepte in Entwicklungsländern	1 SWS	Vorlesung (V) / 	Vogt
WS 20/21	6327017	Regionale Probleme, Analyse- und Planungskonzepte in Entwicklungsländern	2 SWS	Seminar (S) / 	Vogt, Fernandes de Freitas
WS 20/21	6328013	Management regionaler Prozesse in Entwicklungsländern am Beispiel Westafrikas	2 SWS	Block (B) / 	Banon

Legende:  Online,  Präsenz/Online gemischt,  Präsenz,  Abgesagt

Erfolgskontrolle(n)

Mündliche Prüfung im Umfang von ca. 30 Minuten

Voraussetzungen

Keine

Empfehlungen

Keine

Anmerkungen


Keine





T

3.41 Teilleistung: Regionalplanung [T-BGU-103520]

Verantwortung: Prof. Dr. Caroline Kramer
Einrichtung: KIT-Fakultät für Bauingenieur-, Geo- und Umweltwissenschaften
Bestandteil von: [M-BGU-101832 - Vertiefung Humangeographie](#)

Teilleistungsart	Leistungspunkte	Turnus	Version
Studienleistung	3	Jedes Wintersemester	1

Lehrveranstaltungen					
WS 20/21	6231703	Regionalplanung	2 SWS	Vorlesung (V) / 	Wilske

Legende:  Online,  Präsenz/Online gemischt,  Präsenz,  Abgesagt

Erfolgskontrolle(n)

Die Erfolgskontrolle erfolgt in Form von Übungsblättern. Mit Beginn der Veranstaltung findet eine detaillierte verbindliche Information über Art und Modalitäten der Prüfungsleistungen statt.

Voraussetzungen

keine

T

3.42 Teilleistung: Sozialgeographie [T-BGU-109765]

Verantwortung: Prof. Dr. Caroline Kramer
Einrichtung: KIT-Fakultät für Bauingenieur-, Geo- und Umweltwissenschaften
Bestandteil von: [M-BGU-104776 - Vertiefungsmodul: Angewandte Sozialgeographie](#)

Teilleistungsart	Leistungspunkte	Turnus	Version
Prüfungsleistung anderer Art	3	Unregelmäßig	1

Erfolgskontrolle(n)

Zum Beispiel Entwurf und Literaturliste, mündlicher Vortrag, Hausarbeit, Handout, Mitarbeit. Vor Beginn der Veranstaltung findet eine detaillierte verbindliche Information über Art und Modalitäten der Prüfungsleistungen statt, zum Beispiel im Rahmen einer Vorbesprechung.

Voraussetzungen


keine





T

3.43 Teilleistung: Stadtökologie [T-BGU-103001]

Verantwortung: Stefan Norra
Einrichtung: KIT-Fakultät für Bauingenieur-, Geo- und Umweltwissenschaften
Bestandteil von: [M-BGU-104470 - Vertiefungsmodul: Stadtökologie \(Master Lehramt\)](#)

Teilleistungsart	Leistungspunkte	Turnus	Version
Prüfungsleistung anderer Art	3	Jedes Wintersemester	4

Lehrveranstaltungen					
WS 20/21	6111211	Seminar Stadtökologie	2 SWS	Seminar (S) / 	Norra, Böhnke

Legende:  Online,  Präsenz/Online gemischt,  Präsenz,  Abgesagt

Erfolgskontrolle(n)

Vortrag im Umfang von 30 min und eine Hausarbeit im Umfang von ca. 20 Seiten

Voraussetzungen

Keine

Empfehlungen

Keine

Anmerkungen

Keine

T

3.44 Teilleistung: Stadtökologie Vorlesung [T-BGU-106684]

Verantwortung: apl. Prof. Dr. Stefan Norra
Einrichtung: KIT-Fakultät für Bauingenieur-, Geo- und Umweltwissenschaften
Bestandteil von: [M-BGU-104470 - Vertiefungsmodul: Stadtökologie \(Master Lehramt\)](#)

Teilleistungsart Studienleistung schriftlich	Leistungspunkte 3	Turnus Jedes Sommersemester	Version 4
--	-----------------------------	---------------------------------------	---------------------

Lehrveranstaltungen					
SS 2020	6111211	Stadtökologie	2 SWS	Vorlesung (V)	Norra

Erfolgskontrolle(n)

Erfolgreiche Bearbeitung von zehn unbenoteten Aufgaben in ILIAS (E-Learning)

Voraussetzungen

Keine

Empfehlungen

Keine


Anmerkungen

Keine

T

3.45 Teilleistung: Statistik [T-BGU-107483]**Verantwortung:** Dr. Karsten Lenk**Einrichtung:** KIT-Fakultät für Bauingenieur-, Geo- und Umweltwissenschaften**Bestandteil von:** [M-BGU-101830 - Empirische Sozialforschung](#)

Teilleistungsart	Leistungspunkte	Turnus	Version
Prüfungsleistung schriftlich	3	Jedes Wintersemester	2

Lehrveranstaltungen					
WS 20/21	6111084	Statistik	2 SWS	Vorlesung / Übung (VÜ) / 	Lenk

Legende:  Online,  Präsenz/Online gemischt,  Präsenz,  Abgesagt**Erfolgskontrolle(n)**

Schriftliche Prüfung im Umfang von 90 Minuten

Voraussetzungen

Die Teilleistung T-BGU-103976 muss erfolgreich als Prüfungsvorleistung abgeschlossen sein.

Modellierte Voraussetzungen

Es müssen die folgenden Bedingungen erfüllt werden:

1. Die Teilleistung [T-BGU-103976 - Übungsblätter Statistik](#) muss erfolgreich abgeschlossen worden sein.

Empfehlungen

Keine

Anmerkungen

Die 3 Leistungspunkte entsprechen einem Arbeitsaufwand von 120h. Unter den Arbeitsaufwand fallen:


- Präsenzzeit in der Vorlesung "Statistik" : 30 h
- Vor-/ Nachbereitung derselbigen: 45 h
- Präsenz in der schriftliche Prüfung und Vorbereitung derselbigen: 15 h





T

3.46 Teilleistung: Übungsblätter Einführung in die Geographie [T-BGU-106850]

Verantwortung: Prof. Dr. Caroline Kramer
Einrichtung: KIT-Fakultät für Bauingenieur-, Geo- und Umweltwissenschaften
Bestandteil von: [M-BGU-101829 - Einführung in die Geographie](#)

Teilleistungsart	Leistungspunkte	Turnus	Version
Studienleistung	2	Jedes Wintersemester	2

Lehrveranstaltungen					
WS 20/21	6111009	Einführung in die Geographie	2 SWS	Übung (Ü) / 	Jäger, Hogewind

Legende:  Online,  Präsenz/Online gemischt,  Präsenz,  Abgesagt

Erfolgskontrolle(n)

Die Studienleistung besteht aus Übungsblättern. Mit Beginn der Veranstaltung findet eine detaillierte verbindliche Information über Art und Modalitäten der Prüfungsleistungen statt.

Voraussetzungen

keine

T

3.47 Teilleistung: Übungsblätter Klimatologie [T-BGU-101487]

Verantwortung: Dr. rer. nat. Florian Hogewind
Einrichtung: KIT-Fakultät für Bauingenieur-, Geo- und Umweltwissenschaften
Bestandteil von: [M-BGU-101607 - Physische Geographie I](#)

Teilleistungsart Studienleistung schriftlich	Leistungspunkte 1	Turnus Jedes Sommersemester	Version 2
--	-----------------------------	---------------------------------------	---------------------

Lehrveranstaltungen					
SS 2020	6111032	Klimatologie	2 SWS	Übung (Ü)	Hogewind
SS 2020	6111034	Klimatologie	2 SWS	Übung (Ü)	Hogewind
SS 2020	6111035	Klimatologie	2 SWS	Übung (Ü)	Hogewind

Erfolgskontrolle(n)

Bearbeitung von 13 Übungsblättern über ILIAS als E-Learning, von denen 10 Übungsblätter bestanden werden müssen, um zur Klausur Klimatologie zugelassen zu werden.

Voraussetzungen

Keine

Empfehlungen

Keine

Anmerkungen


Keine



T

3.48 Teilleistung: Übungsblätter Statistik [T-BGU-103976]

Verantwortung: Prof. Dr. Caroline Kramer
Einrichtung: KIT-Fakultät für Bauingenieur-, Geo- und Umweltwissenschaften
Bestandteil von: [M-BGU-101830 - Empirische Sozialforschung](#)

Teilleistungsart	Leistungspunkte	Turnus	Version
Studienleistung	1	Jedes Wintersemester	2

Lehrveranstaltungen					
WS 20/21	6111084	Statistik	2 SWS	Vorlesung / Übung (VÜ) / 	Lenk

Legende:  Online,  Präsenz/Online gemischt,  Präsenz,  Abgesagt

Erfolgskontrolle(n)

Die Studienleistung besteht aus der Bearbeitung von 5 Übungsblättern. Zum Bestehen der Teilleistung müssen 4 von 5 Übungsblättern erfolgreich bearbeitet werden.

Voraussetzungen

keine

T


3.49 Teilleistung: Vegetation Europas [T-BGU-103006]





Verantwortung: Dr. Christophe Neff
Prof. Dr. Sebastian Schmidlein

Einrichtung: KIT-Fakultät für Bauingenieur-, Geo- und Umweltwissenschaften

Bestandteil von: [M-BGU-104930 - Vertiefungsmodul: Vegetationskunde](#)

Teilleistungsart	Leistungspunkte	Turnus	Version
Studienleistung	3	Jedes Sommersemester	1

Lehrveranstaltungen					
SS 2020	6111243	Vegetation Europas	2 SWS	Seminar (S)	Neff
WS 20/21	6111243	Vegetation Europas	2 SWS	Seminar (S) / 	Neff

Legende:  Online,  Präsenz/Online gemischt,  Präsenz,  Abgesagt

Erfolgskontrolle(n)

- Schriftliche Ausarbeitung im Umfang von ca. 10 Seiten
- Präsentation im Umfang von 20 Minuten
- Gruppenprotokoll der Begleitexkursion mit ca. 5 Seiten pro Gruppenmitglied

Voraussetzungen

Keine

Empfehlungen

Keine

Anmerkungen

Keine

T

3.50 Teilleistung: Vegetationskunde [T-BGU-109123]

Verantwortung: Prof. Dr. Sebastian Schmidlein
Einrichtung: KIT-Fakultät für Bauingenieur-, Geo- und Umweltwissenschaften
Bestandteil von: [M-BGU-104930 - Vertiefungsmodul: Vegetationskunde](#)

Teilleistungsart	Leistungspunkte	Turnus	Version
Prüfungsleistung schriftlich	3	Jedes Semester	1

Lehrveranstaltungen					
SS 2020	6111051	Vegetationskunde	2 SWS	Vorlesung (V)	Schmidlein

Erfolgskontrolle(n)

Schriftlichen Prüfung im Umfang von 90 Minuten

Voraussetzungen

keine

Empfehlungen

keine

Anmerkungen

keine

T

3.51 Teilleistung: Wirtschaft und Globalisierung [T-BGU-108343]

Verantwortung: Dr. Christoph Mager
Einrichtung: KIT-Fakultät für Bauingenieur-, Geo- und Umweltwissenschaften
Bestandteil von: [M-BGU-101690 - Humangeographie II](#)

Teilleistungsart
Studienleistung

Leistungspunkte
3

Turnus
Jedes Sommersemester

Version
1

Lehrveranstaltungen					
SS 2020	6111021	Wirtschaft und Globalisierung	2 SWS	Vorlesung (V)	Mager

Erfolgskontrolle(n)

Unbenotete schriftliche Prüfung im Umfang von 60 Minuten

Voraussetzungen

keine

Exemplarischer Studienablaufplan KIT Master Lehramt an Gymnasien GEOGRAPHIE, ERWEITERUNGSFACH 120 LP

	1. Semester / 30 LP	2. Semester / 32 LP	3. Semester / 29 LP	4. Semester / 29 LP
P	P1 SS Klimatologie 5 LP V+U	P2 WS Biogeographie 3 LP V		
	P3 WS Geomorphologie und Bodenkunde 3 LP V	P4 SS Geökologie 3 LP S		
H	H1 WS Geomorphologie und Bodenkunde 3 LP V	H2 SS Geländeübung 2 LP Ü	H3 WS/SS Wirtschaft und Globalisierung 3 LP V	H4 SS Allgemeine Humangeographie 3 LP S
	H5 WS Bevölkerungs- und Stadtgeographie 5 LP V+U	H6 SS Regionale Exkursion 2 LP Ü		
M	M1 WS Einführung in die Geographie 7 LP V+U	M2 WS/SS Kartographie 3 LP V+U	M3 SS Statistik 4 LP V+Ü	M4 SS/WS Methoden (Wahlpflichtbereich extern) 5 LP
	M5 WS/SS GIS 3 LP Ü	M6 SS Empirische Sozialforschung 3 LP V		
	M7 SS Kartierpraktikum 6 LP P			
F	F1 WS/SS Fachdidaktik I 3 LP S	F2 SS Exkursion Karlsruhe 2 LP E	F3 WS Fachdidaktik (Master) 4 LP S	F4 SS Forschungswerkstatt Geographiedidaktik 3 LP P
	F5 SS Fachdidaktik II 3 LP S			
V	V1 WS/SS Vertiefungsmodul (Wahlpflichtbereich) 6 LP	V2 WS Landschaftszonen (Vorlesung) 3 LP	V3 SS/WS Landschaftszonen 3 LP	V4 SS/WS Landschaftszonen 3 LP
	V5 WS Regionalplanung 3 LP V	V6 WS/SS Projektseminar Teil 1 3 LP P	V7 SS/WS Projektseminar Teil 2 3 LP P	V8 SS/WS Projektseminar 3 LP P
RG	RG WS/SS Angewandte Regionale Geographie 9 LP S+E			
Bildungswissenschaften				
			M5 MA Masterarbeit 15 LP	

V = Vorlesung, U = Übung, S = Seminar, E = Exkursion, P = Praktikum, LP = Leistungspunkte, WS = Wintersemester, SS = Sommersemester
Stand: 03/2020

Studienplan KIT Master Lehramt an Gymnasien GEOGRAPHIE, ERWEITERUNGSFACH 120 LP

	1. Semester	2. Semester	3. Semester	4. Semester
P	P2 Physische Geographie II 3 LP	P1 Physische Geographie I 5 LP		
	P3 Physische Geographie III 5 LP			
H	H1 Humangeographie I 5 LP	H2 Humangeographie II 8 LP		
M	M1 Einführung in die Geographie 7 LP	M2 Kartographie und GIS 6 LP		ME Methoden (Wahlpflichtbereich extern) 5 LP
	M3 Empirische Sozialforschung 7 LP	M4 Kartenpraktikum 6 LP		
F	F1 Fachdidaktik I 5 LP	F2 Fachdidaktik II 3 LP	FD Fachdidaktik Geographie 7 LP	
V	VG Vertiefungsmodul Geographie (Wahlpflichtbereich) 6 LP		V1 Vertiefung Physische Geographie 6 LP	
			V2 Vertiefung Humangeographie 9 LP	
RG			RG Angewandte Regionale Geographie 9 LP	
MA			MA Masterarbeit 15 LP	
	30 LP	32 LP	29 LP	29 LP
	120 LP			