

Modulhandbuch Erweiterungsfach Geographie LA Master Gymnasien 2018 Hauptfach (Master of Education (M.Ed.))

SPO 2018

Sommersemester 2023

Stand 07.03.2023

KIT-FAKULTÄT FÜR BAUINGENIEUR-, GEO- UND UMWELTWISSENSCHAFTEN



Inhaltsverzeichnis

1. Aufbau des Studiengangs	4
1.1. Wissenschaftliches Fach Geographie	4
1.2. Zusatzleistungen	5
2. Module	6
2.1. Angewandte Regionale Geographie - M-BGU-104463	6
2.2. Begleitstudium - Angewandte Kulturwissenschaft - M-ZAK-106235	7
2.3. Begleitstudium - Nachhaltige Entwicklung - M-ZAK-106099	10
2.4. Einführung in die Geographie [M1] - M-BGU-101829	13
2.5. Empirische Sozialforschung [M3] - M-BGU-101830	14
2.6. Fachdidaktik Geographie [FD] - M-BGU-104703	15
2.7. Fachdidaktik I [F1] - M-BGU-101831	17
2.8. Fachdidaktik II [F2] - M-BGU-101713	18
2.9. Humangeographie I [H1] - M-BGU-101691	19
2.10. Humangeographie II [H2] - M-BGU-101690	20
2.11. Kartierpraktikum [M4] - M-BGU-101678	21
2.12. Kartographie und GIS [M2] - M-BGU-101671	22
2.13. Methoden: Fernerkundung für das Lehramt Geographie - M-BGU-104942	23
2.14. Methoden: Geologie - M-BGU-104788	24
2.15. Methoden: Grundlagen der Stadtplanung - M-ARCH-104923	26
2.16. Methoden: Hydrologie [bauEX216-HYDROL] - M-BGU-104790	27
2.17. Methoden: Regionale Probleme und Planungskonzepte in Entwicklungsländern - M-BGU-104705	28
2.18. Modul Masterarbeit - Geographie Erweiterungsfach - M-BGU-105090	30
2.19. Physische Geographie I [P1] - M-BGU-101607	31
2.20. Physische Geographie II [P2] - M-BGU-101613	32
2.21. Physische Geographie III [P3] - M-BGU-101614	33
2.22. Vertiefung Humangeographie [V2] - M-BGU-101832	34
2.23. Vertiefung Physische Geographie [V1] - M-BGU-101804	35
2.24. Vertiefungsmodul: Kulturgeographie [VG1] - M-BGU-104773	36
2.25. Vertiefungsmodul: Management von Fluss- und Auenökosystemen - M-BGU-104775	37
2.26. Vertiefungsmodul: Sozial-ökologische Systeme [VG5] - M-BGU-104471	38
2.27. Vertiefungsmodul: Stoffkreisläufe in Ökosystemen [VG7] - M-BGU-104472	39
2.28. Vertiefungsmodul: Vegetationskunde [VG2] - M-BGU-104930	41
2.29. Weitere Leistungen - M-BGU-105404	42
3. Teilleistungen	43
3.1. Abschlussbericht Sozial-ökologische Systeme - T-BGU-110596	43
3.2. Allgemeine Humangeographie - T-BGU-103279	44
3.3. Angewandte Regionale Geographie - Exkursion - T-BGU-109132	45
3.4. Angewandte Regionale Geographie - Seminar - T-BGU-109131	46
3.5. Bevölkerungs- und Stadtgeographie - T-BGU-103277	47
3.6. Biogeographie - T-BGU-108340	48
3.7. Biotoptypen - T-BGU-112854	49
3.8. Bodenbiogeochemie - T-BGU-102986	50
3.9. Einführung in die Geographie - T-BGU-103276	51
3.10. Empirische Sozialforschung (Vorlesung) - T-BGU-109988	52
3.11. Endogene Dynamik - T-BGU-101008	53
3.12. Erkennen und Bestimmen von Mineralen und Gesteinen - T-BGU-101009	54
3.13. Exkursion Karlsruhe - T-BGU-103518	55
3.14. Fachdidaktik (Master) - T-BGU-109580	56
3.15. Fachdidaktik 1 - T-BGU-103519	57
3.16. Fachdidaktik 2 - T-BGU-103328	58
3.17. Fernerkundungsverfahren - T-BGU-103542	59
3.18. Fernerkundungsverfahren, Vorleistung - T-BGU-101638	60
3.19. Fluss- und Auenökologie - T-BGU-102997	61
3.20. Forschungswerkstatt Geographiedidaktik - T-BGU-109791	62
3.21. Geländeübung Bodenkunde - T-BGU-108342	63
3.22. Geomorphologie und Bodenkunde - T-BGU-108341	64
3.23. Geoökologie - T-BGU-103097	65
3.24. GIS - T-BGU-103221	66
3.25. Grundlagen der Stadtplanung - T-ARCH-106581	67

3.26. Grundlagen der Stadtplanung - Übung - T-ARCH-109964	68
3.27. Grundlagenmodul - Selbstverbuchung BAK - T-ZAK-112653	69
3.28. Grundlagenmodul - Selbstverbuchung BeNe - T-ZAK-112345	70
3.29. Hydrologie - T-BGU-109480	71
3.30. Kartierpraktikum - T-BGU-103330	72
3.31. Kartographie - T-BGU-103220	73
3.32. Klimatologie - T-BGU-107488	74
3.33. Kulturgeographie - T-BGU-109764	75
3.34. Kulturgeographie (Vorlesung) - T-BGU-109763	76
3.35. Landschaftszonen - T-BGU-103576	77
3.36. Landschaftszonen Vorlesung - T-BGU-108744	78
3.37. Masterarbeit Geographie Erweiterungsfach - T-BGU-110301	79
3.38. Mündliche Prüfung - Begleitstudium Angewandte Kulturwissenschaft - T-ZAK-112659	80
3.39. Mündliche Prüfung - Begleitstudium Nachhaltige Entwicklung - T-ZAK-112351	81
3.40. Ökosysteme - T-BGU-101567	82
3.41. Planungskonflikte im Globalen Süden - Prüfung - T-BGU-112503	83
3.42. Plurale Perspektiven auf Entwicklung und Forschung aus dem Globalen Süden - Anwesenheit Seminar - T-BGU-112504	84
3.43. Praxismodul - T-ZAK-112660	85
3.44. Projektseminar - T-BGU-103521	86
3.45. Regionale Exkursion - T-BGU-103280	87
3.46. Regionalplanung - T-BGU-103520	88
3.47. Stadtplanung und -forschung im Globalen Süden: Praxisbeispiele aus Westafrika - Anwesenheit Seminar - T-BGU-112632	89
3.48. Stadtplanung und -forschung im Globalen Süden: Praxisbeispiele aus Westafrika - Studienleistung Hausarbeit - T-BGU-112505	90
3.49. Statistik - T-BGU-107483	91
3.50. Übungsblätter Einführung in die Geographie - T-BGU-106850	92
3.51. Übungsblätter Klimatologie - T-BGU-101487	93
3.52. Übungsblätter Statistik - T-BGU-103976	94
3.53. Vegetationskunde - T-BGU-109123	95
3.54. Vertiefungsmodul - Doing Culture - Selbstverbuchung BAK - T-ZAK-112655	96
3.55. Vertiefungsmodul - Global Cultures - Selbstverbuchung - T-ZAK-112658	97
3.56. Vertiefungsmodul - Lebenswelten - Selbstverbuchung BAK - T-ZAK-112657	98
3.57. Vertiefungsmodul - Medien & Ästhetik - Selbstverbuchung BAK - T-ZAK-112656	99
3.58. Vertiefungsmodul - Selbstverbuchung BeNe - T-ZAK-112346	100
3.59. Vertiefungsmodul - Technik & Verantwortung - Selbstverbuchung BAK - T-ZAK-112654	101
3.60. Wahlmodul - Nachhaltige Stadt- und Quartiersentwicklung - Selbstverbuchung BeNe - T-ZAK-112347	102
3.61. Wahlmodul - Nachhaltigkeit in Kultur, Wirtschaft und Gesellschaft - Selbstverbuchung BeNe - T-ZAK-112350	103
3.62. Wahlmodul - Nachhaltigkeitsbewertung von Technik - Selbstverbuchung BeNe - T-ZAK-112348	104
3.63. Wahlmodul - Subjekt, Leib, Individuum: die andere Seite der Nachhaltigkeit - Selbstverbuchung BeNe - T-ZAK-112349	105
3.64. Wetlands - T-BGU-112845	106
3.65. Wirtschaft und Globalisierung - T-BGU-108343	107
4. STUDIENABLAUFPLAN MASTER LEHRAMT GYMNASIEN (M.ED.) ERWEITERUNGSFACH GEOGRAPHIE	108
5. STUDIENPLAN MASTER LEHRAMT GYMNASIEN (M.ED.) ERWEITERUNGSFACH GEOGRAPHIE	109

1 Aufbau des Studiengangs

Pflichtbestandteile	
Wissenschaftliches Fach Geographie	120 LP
Freiwillige Bestandteile	
Zusatzleistungen <i>Dieser Bereich fließt nicht in die Notenberechnung des übergeordneten Bereichs ein.</i>	

1.1 Wissenschaftliches Fach Geographie

Leistungspunkte
120

Besonderheiten zur Wahl

Wahlen in diesem Bereich müssen vollständig erfolgen.

Pflichtbestandteile		
M-BGU-105090	Modul Masterarbeit - Geographie Erweiterungsfach	15 LP
M-BGU-101829	Einführung in die Geographie	7 LP
M-BGU-101691	Humangeographie I	5 LP
M-BGU-101690	Humangeographie II	8 LP
M-BGU-101607	Physische Geographie I	5 LP
M-BGU-101613	Physische Geographie II	6 LP
M-BGU-101614	Physische Geographie III	5 LP
M-BGU-101671	Kartographie und GIS	6 LP
M-BGU-101830	Empirische Sozialforschung	7 LP
M-BGU-101678	Kartierpraktikum	6 LP
Methoden (MA) (Wahl: mind. 5 LP)		
M-ARCH-104923	Methoden: Grundlagen der Stadtplanung	5 LP
M-BGU-104705	Methoden: Regionale Probleme und Planungskonzepte in Entwicklungsländern	5 LP
M-BGU-104788	Methoden: Geologie	5 LP
M-BGU-104790	Methoden: Hydrologie	5 LP
M-BGU-104942	Methoden: Fernerkundung für das Lehramt Geographie	5 LP
Pflichtbestandteile		
M-BGU-104463	Angewandte Regionale Geographie	9 LP
M-BGU-101804	Vertiefung Physische Geographie	6 LP
M-BGU-101832	Vertiefung Humangeographie	9 LP
Vertiefungsmodul (MA) (Wahl: mind. 6 LP)		
M-BGU-104471	Vertiefungsmodul: Sozial-ökologische Systeme	6 LP
M-BGU-104472	Vertiefungsmodul: Stoffkreisläufe in Ökosystemen	6 LP
M-BGU-104773	Vertiefungsmodul: Kulturgeographie	6 LP
M-BGU-104775	Vertiefungsmodul: Management von Fluss- und Auenökosystemen	6 LP
M-BGU-104930	Vertiefungsmodul: Vegetationskunde	6 LP
Pflichtbestandteile		
M-BGU-101831	Fachdidaktik I	5 LP
M-BGU-101713	Fachdidaktik II	3 LP
M-BGU-104703	Fachdidaktik Geographie	7 LP

1.2 Zusatzleistungen

Besonderheiten zur Wahl

Wahlen in diesem Bereich müssen vollständig erfolgen.

Zusatzleistungen (Wahl: max. 30 LP)		
M-BGU-105404	Weitere Leistungen	30 LP
M-ZAK-106099	Begleitstudium - Nachhaltige Entwicklung <i>Die Erstverwendung ist ab 01.04.2023 möglich.</i>	19 LP
M-ZAK-106235	Begleitstudium - Angewandte Kulturwissenschaft <i>Die Erstverwendung ist ab 01.04.2023 möglich.</i>	22 LP

2 Module

M

2.1 Modul: Angewandte Regionale Geographie [M-BGU-104463]

Verantwortung: Prof. Dr. Caroline Kramer
Einrichtung: KIT-Fakultät für Bauingenieur-, Geo- und Umweltwissenschaften
Bestandteil von: [Wissenschaftliches Fach Geographie \(Pflichtbestandteil\)](#)

Leistungspunkte	Notenskala	Turnus	Dauer	Sprache	Level	Version
9	Zehntelnoten	siehe Anmerkungen	2 Semester	Deutsch	5	1

Pflichtbestandteile			
T-BGU-109131	Angewandte Regionale Geographie - Seminar	3 LP	Kramer
T-BGU-109132	Angewandte Regionale Geographie - Exkursion	6 LP	Kramer

Erfolgskontrolle(n)

Die Erfolgskontrolle erfolgt in Form von Prüfungsleistungen anderer Art nach § 4 Abs. 2 der SPO für den Masterstudiengang Lehramt an Gymnasien Erweiterungsfach.

Voraussetzungen

keine

Qualifikationsziele

Die Studierenden

- können die zentralen physisch- und humangeographischen Aspekte der jeweiligen erdräumlichen Region darstellen, kritisch reflektieren und die Zusammenhänge zwischen diesen Aspekten aufzeigen.
- sind in der Lage, die zentralen Quellen für ihre jeweiligen Einzelthemen zu finden, zu verstehen, zusammenzuführen und kritisch zu bewerten und daraus eine schriftliche Hausarbeit zu verfassen.
- können die zentralen Inhalte ihrer Hausarbeit in einem mündlichen Vortrag vermitteln und ein Handout zu diesem Vortrag verfassen.
- sind in der Lage, die im Seminar erworbenen Kenntnisse auf der Exkursion vor Ort einzusetzen, d.h. im Gelände eigenständig mit angemessenen Methoden physisch- und/oder humangeographische Daten zu erheben, zu analysieren und die Ergebnisse der Gruppe vorzustellen.
- können die auf der Exkursion erworbenen Erkenntnisse unter Nutzung weiterführender Literatur in einem Protokoll nach den Kriterien des wissenschaftlichen Arbeitens zusammenfassen.

Inhalt

Die Studierenden bereiten in einem Seminar die Große Exkursion (mindestens acht Geländetage) mit einzelnen Themenschwerpunkten vor, die sowohl physisch-geographischer als auch humangeographischer Natur sein können. Diese Schwerpunkte werden im Gelände weiter vertieft. Dazu können eigene empirische Studien erfolgen, eigenständig Exkursionsteile vorbereitet und durchgeführt werden. Auf der Exkursion werden Mitschriften angefertigt, die Grundlage von Protokollen oder anderen Ausarbeitungen darstellen, die im Anschluss an die Exkursion angefertigt werden.

Zusammensetzung der Modulnote

Die Modulnote ergibt sich aus dem nach LP gewichteten Mittel der Teilleistungen und wird nach der ersten Nachkommastelle abgeschnitten.

Anmerkungen

Die beiden Teilleistungen des Moduls müssen sich mit demselben räumlichen Schwerpunkt beschäftigen.
 Das Modul wird jedes Jahr angeboten.

Arbeitsaufwand

Die 9 Leistungspunkte entsprechen einem Arbeitsaufwand von 270 h. Unter diesen Arbeitsaufwand fallen:

1. Präsenzzeit in den jeweiligen Lehrveranstaltungen: Seminar: 30 h, Exkursion 80 h
2. Vor- und Nachbereitung der Lehrveranstaltungen: 10 h
3. Prüfungsleistungen: 150 h

M

2.2 Modul: Begleitstudium - Angewandte Kulturwissenschaft [M-ZAK-106235]

Verantwortung: Dr. Christine Mielke
Christine Myglas

Einrichtung: Zentrale Einrichtungen/Zentrum für Angewandte Kulturwissenschaft und Studium Generale

Bestandteil von: [Zusatzleistungen](#) (EV ab 01.04.2023)

Leistungspunkte
22

Notenskala
Zehntelnoten

Turnus
Jedes Semester

Dauer
3 Semester

Sprache
Deutsch

Level
4

Version
1

Wahlinformationen

Die im Begleitstudium Angewandte Kulturwissenschaft erworbenen Leistungen müssen mit Ausnahme der Mündlichen Prüfung und des Praxismoduls von den Studierenden selbst im Studienablaufplan verbucht werden. Im Campus-Management-System werden diese Leistungen durch das ZAK zunächst als „nicht zugeordnete Leistungen“ verbucht. Anleitungen zur Selbstverbuchung von Leistungen finden Sie in den FAQ unter <https://campus.studium.kit.edu/> sowie auf der Homepage des ZAK unter <https://www.zak.kit.edu/begleitstudium-bak.php>. Prüfungstitel und Leistungspunkte der verbuchten Leistung überschreiben die Platzhalter-Angaben im Modul.

Sofern Sie Leistungen des ZAK für die **Überfachlichen Qualifikationen und das Begleitstudium** nutzen wollen, ordnen Sie diese unbedingt zuerst den Überfachlichen Qualifikationen zu und wenden sich für eine Verbuchung im Begleitstudium an das Sekretariat Lehre des ZAK (stg@zak.kit.edu).

Im Vertiefungsmodul müssen drei Leistungen in drei unterschiedlichen Bausteinen erbracht werden. Zur Wahl stehen die folgenden Bausteine:

- Technik & Verantwortung
- Doing Culture
- Medien & Ästhetik
- Lebenswelten
- Global Cultures

Erbracht werden müssen zwei Leistungen mit je 3 LP und eine Leistung mit 5 LP. Für die Selbstverbuchung im Vertiefungsmodul ist zunächst die passende Teilleistung auszuwählen.

Hinweis: Sofern Sie sich vor dem 01.04.2023 beim ZAK für das Begleitstudium Angewandte Kulturwissenschaft angemeldet haben, gilt die Selbstverbuchung einer Leistung in diesem Modul als Antrag im Sinne von §20 Absatz 2 der Satzung für das Begleitstudium Angewandte Kulturwissenschaft. Dies bedeutet, dass sich Ihre Gesamtnote im Begleitstudium als Durchschnitt der Noten der Prüfungsleistungen (und nicht als Durchschnitt der Modulnoten) berechnet.

Pflichtbestandteile			
T-ZAK-112653	Grundlagenmodul - Selbstverbuchung BAK	3 LP	Mielke, Myglas
Vertiefungsmodul (Wahl: 3 Bestandteile)			
T-ZAK-112654	Vertiefungsmodul - Technik & Verantwortung - Selbstverbuchung BAK	3 LP	Mielke, Myglas
T-ZAK-112655	Vertiefungsmodul - Doing Culture - Selbstverbuchung BAK	3 LP	Mielke, Myglas
T-ZAK-112656	Vertiefungsmodul - Medien & Ästhetik - Selbstverbuchung BAK	3 LP	Mielke, Myglas
T-ZAK-112657	Vertiefungsmodul - Lebenswelten - Selbstverbuchung BAK	3 LP	Mielke, Myglas
T-ZAK-112658	Vertiefungsmodul - Global Cultures - Selbstverbuchung	3 LP	Mielke, Myglas
Pflichtbestandteile			
T-ZAK-112660	Praxismodul	4 LP	Mielke, Myglas
T-ZAK-112659	Mündliche Prüfung - Begleitstudium Angewandte Kulturwissenschaft	4 LP	Mielke, Myglas

Erfolgskontrolle(n)

Die Erfolgskontrollen sind in der jeweiligen Teilleistung erläutert.

Sie setzen sich zusammen aus:

- Protokollen
- Referaten
- einer Seminararbeit
- einem Praktikumsbericht
- einer mündlichen Prüfung

Nach erfolgreichem Abschluss des Begleitstudiums erhalten die Absolvierenden ein benotetes Zeugnis und ein Zertifikat des KIT.

Voraussetzungen

Das Angebot ist studienbegleitend und muss nicht innerhalb eines definierten Zeitraums abgeschlossen werden. Bei der Anmeldung zur Abschlussprüfung muss eine Immatrikulation oder Annahme zur Promotion vorliegen.

Die Anmeldung zum Begleitstudium erfolgt für KIT-Studierende durch Wahl dieses Moduls im Studierendenportal und Selbstverbuchung einer Leistung. Zusätzlich ist eine Anmeldung zu den einzelnen Lehrveranstaltungen notwendig, die jeweils kurz vor Semesterbeginn möglich ist.

Vorlesungsverzeichnis, Satzung (Studienordnung), Anmeldeformular zur mündlichen Abschlussprüfung und Leitfäden zum Erstellen der verschiedenen schriftlichen Leistungsanforderungen sind als Download auf der Homepage des ZAK unter www.zak.kit.edu/begleitstudium-bak zu finden.

Qualifikationsziele

Absolventinnen und Absolventen des Begleitstudiums Angewandte Kulturwissenschaft weisen ein fundiertes Grundlagenwissen über Bedingungen, Verfahren und Konzepte zur Analyse und Gestaltung grundlegender gesellschaftlicher Entwicklungsaufgaben im Zusammenhang mit kulturellen Themen auf. Sie haben theoretisch wie praktisch im Sinne eines erweiterten Kulturbegriffs einen fundierten Einblick in verschiedene kulturwissenschaftliche und interdisziplinäre Themenbereiche im Spannungsfeld von Kultur, Technik und Gesellschaft erhalten.

Sie können die aus dem Vertiefungsmodul gewählten Inhalte in den Grundlagenkontext einordnen sowie die Inhalte der gewählten Lehrveranstaltungen selbständig und exemplarisch analysieren, bewerten und darüber in schriftlicher und mündlicher Form wissenschaftlich kommunizieren. Absolventinnen und Absolventen können gesellschaftliche Themen- und Problemfelder analysieren und in einer gesellschaftlich verantwortungsvollen und nachhaltigen Perspektive kritisch reflektieren.

Inhalt

Das Begleitstudium Angewandte Kulturwissenschaft kann ab dem 1. Semester begonnen werden und ist zeitlich nicht eingeschränkt. Der Umfang umfasst mindestens 3 Semester. Das Begleitstudium gliedert sich in 3 Module (Grundlagen, Vertiefung, Praxis). Erworben werden insgesamt 22 Leistungspunkte (LP).

Die thematischen Wahlbereiche des Begleitstudiums gliedern sich in folgende 5 Bausteine und deren Unterthemen:

Baustein 1 Technik & Verantwortung

Wertewandel / Verantwortungsethik, Technikentwicklung /Technikgeschichte, Allge meine Ökologie, Nachhaltigkeit

Baustein 2 Doing Culture

Kulturwissenschaft, Kulturmanagement, Kreativwirtschaft, Kulturinstitutionen, Kulturpolitik

Baustein 3 Medien & Ästhetik

Medienkommunikation, Kulturästhetik

Baustein 4 Lebenswelten

Kultursoziologie, Kulturerbe, Architektur und Stadtplanung, Arbeitswissenschaft

Baustein 5 Global Cultures

Multikulturalität / Interkulturalität / Transkulturalität, Wissenschaft und Kultur

Zusammensetzung der Modulnote

Die Gesamtnote des Begleitstudiums errechnet sich als ein mit Leistungspunkten gewichteter Durchschnitt der Noten der Prüfungsleistungen.

Vertiefungsmodul

- Referat 1 (3 LP)
- Referat 2 (3 LP)
- Seminararbeit inkl. Referat (5 LP)
- mündliche Prüfung (4 LP)

Anmerkungen

Mit dem Begleitstudium Angewandte Kulturwissenschaft stellt das KIT ein überfachliches Studienangebot als Zusatzqualifikation zur Verfügung, mit dem das jeweilige Fachstudium um interdisziplinäres Grundlagenwissen und fachübergreifendes Orientierungswissen im kulturwissenschaftlichen Bereich ergänzt wird, welches für sämtliche Berufe zunehmend an Bedeutung gewinnt.

Im Rahmen des Begleitstudiums erwerben Studierende fundierte Kenntnisse verschiedener kulturwissenschaftlicher und interdisziplinärer Themenbereiche im Spannungsfeld von Kultur, Technik und Gesellschaft. Neben Hochkultur im klassischen Sinne werden weitere Kulturpraktiken, gemeinsame Werte und Normen sowie historische Perspektiven kultureller Entwicklungen und Einflüsse in den Blick genommen.

In den Lehrveranstaltungen werden Bedingungen, Verfahren und Konzepte zur Analyse und Gestaltung grundlegender gesellschaftlicher Entwicklungsaufgaben auf Basis eines erweiterten Kulturbegriffs erworben. Dieser schließt alles von Menschen Geschaffene ein - auch Meinungen, Ideen, religiöse oder sonstige Überzeugung. Dabei geht es um Erschließung eines modernen Konzepts kultureller Vielfalt. Dazu gehört die kulturelle Dimension von Bildung, Wissenschaft und Kommunikation ebenso wie die Erhaltung des kulturellen Erbes. (UNESCO, 1982)

Für das Begleitstudium werden laut Satzung § 16 ein Zeugnis und ein Zertifikat durch das ZAK ausgestellt. Die erbrachten Leistungen werden außerdem im Transcript of Records des Fachstudiums sowie auf Antrag im Zeugnis ausgewiesen. Sie können außerdem zusätzlich in den Überfachlichen Qualifikationen anerkannt werden (siehe Wahlinformationen).

Arbeitsaufwand

Der Arbeitsaufwand setzt sich aus der empfohlenen Stundenanzahl der einzelnen Module zusammen:

- Grundlagenmodul ca. 90 h
- Vertiefungsmodul ca. 340 h
- Praxismodul ca. 120 h

Summe: ca. 550 h

Lehr- und Lernformen

- Vorlesungen
- Seminare
- Workshops
- Praktikum

Literatur

Lektüreempfehlung von Primär- und Fachliteratur wird von den jeweiligen Dozierenden individuell festgelegt.

M

2.3 Modul: Begleitstudium - Nachhaltige Entwicklung [M-ZAK-106099]

Verantwortung: Dr. Christine Mielke
Christine Myglas

Einrichtung: Zentrale Einrichtungen/Zentrum für Angewandte Kulturwissenschaft und Studium Generale

Bestandteil von: [Zusatzleistungen](#) (EV ab 01.04.2023)

Leistungspunkte	Notenskala	Turnus	Dauer	Sprache	Level	Version
19	Zehntelnoten	Jedes Semester	3 Semester	Deutsch	4	1

Wahlinformationen

Die im Begleitstudium Nachhaltige Entwicklung erworbenen Leistungen müssen mit Ausnahme der Mündlichen Prüfung von den Studierenden selbst im Studienablaufplan verbucht werden. Im Campus-Management-System werden diese Leistungen durch das ZAK zunächst als „nicht zugeordnete Leistungen“ verbucht. Anleitungen zur Selbstverbuchung von Leistungen finden Sie in den FAQ unter <https://campus.studium.kit.edu/> sowie auf der Homepage des ZAK unter <https://www.zak.kit.edu/begleitstudium-bene>. Prüfungstitel und Leistungspunkte der verbuchten Leistung überschreiben die Platzhalter-Angaben im Modul.

Sofern Sie Leistungen des ZAK für die **Überfachlichen Qualifikationen und das Begleitstudium** nutzen wollen, ordnen Sie diese unbedingt zuerst den Überfachlichen Qualifikationen zu und wenden sich für eine Verbuchung im Begleitstudium an das Sekretariat Lehre des ZAK (stg@zak.kit.edu).

Im Wahlmodul müssen Leistungen im Umfang von 6 LP in zwei der vier Bausteine erbracht werden:

- Nachhaltige Stadt- und Quartiersentwicklung
- Nachhaltigkeitsbewertung von Technik
- Subjekt, Leib, Individuum: die andere Seite der Nachhaltigkeit
- Nachhaltigkeit in Kultur, Wirtschaft und Gesellschaft

In der Regel sind zwei Leistungen mit je 3 LP zu erbringen. Für die Selbstverbuchung im Wahlmodul ist zunächst die passende Teilleistung auszuwählen.

Hinweis: Sofern Sie sich vor dem 01.04.2023 beim ZAK für das Begleitstudium Nachhaltige Entwicklung angemeldet haben, gilt die Selbstverbuchung einer Leistung in diesem Modul als Antrag im Sinne von §19 Absatz 2 der Satzung für das Begleitstudium Nachhaltige Entwicklung. Dies bedeutet, dass sich Ihre Gesamtnote im Begleitstudium als Durchschnitt der Noten der Prüfungsleistungen (und nicht als Durchschnitt der Modulnoten) berechnet.

Pflichtbestandteile			
T-ZAK-112345	Grundlagenmodul - Selbstverbuchung BeNe	3 LP	Myglas
Wahlmodul (Wahl: mind. 6 LP)			
T-ZAK-112347	Wahlmodul - Nachhaltige Stadt- und Quartiersentwicklung - Selbstverbuchung BeNe	3 LP	
T-ZAK-112348	Wahlmodul - Nachhaltigkeitsbewertung von Technik - Selbstverbuchung BeNe	3 LP	
T-ZAK-112349	Wahlmodul - Subjekt, Leib, Individuum: die andere Seite der Nachhaltigkeit - Selbstverbuchung BeNe	3 LP	
T-ZAK-112350	Wahlmodul - Nachhaltigkeit in Kultur, Wirtschaft und Gesellschaft - Selbstverbuchung BeNe	3 LP	
Pflichtbestandteile			
T-ZAK-112346	Vertiefungsmodul - Selbstverbuchung BeNe	6 LP	Myglas
T-ZAK-112351	Mündliche Prüfung - Begleitstudium Nachhaltige Entwicklung	4 LP	

Erfolgskontrolle(n)

Die Erfolgskontrollen sind im Rahmen der jeweiligen Teilleistung erläutert.

Sie setzen sich zusammen aus:

- Protokollen
- einem Reflexionsbericht
- Referaten
- Präsentationen
- die Ausarbeitung einer Projektarbeit
- einer individuellen Hausarbeit

Nach erfolgreichem Abschluss des Begleitstudiums erhalten die Absolvierenden ein benotetes Zeugnis und ein Zertifikat, die vom ZAK ausgestellt werden.

Voraussetzungen

Das Angebot ist studienbegleitend und muss nicht innerhalb eines definierten Zeitraums abgeschlossen werden. Für alle Erfolgskontrollen der Module des Begleitstudiums ist eine Immatrikulation erforderlich. Die Teilnahme am Begleitstudium wird durch § 3 der Satzung geregelt.

Die Anmeldung zum Begleitstudium erfolgt für KIT-Studierende durch Wahl dieses Moduls im Studierendenportal und Selbstverbuchung einer Leistung. Die Anmeldung zu Lehrveranstaltungen, Erfolgskontrollen und Prüfungen ist in § 6 der Satzung geregelt und ist in der Regel kurz vor Semesterbeginn möglich.

Vorlesungsverzeichnis, Satzung (Studienordnung), Anmeldeformular zur mündlichen Abschlussprüfung und Leitfäden zum Erstellen der verschiedenen schriftlichen Leistungsanforderungen sind als Download auf der Homepage des ZAK unter <http://www.zak.kit.edu/begleitstudium-bene> zu finden.

Qualifikationsziele

Absolventinnen und Absolventen des Begleitstudiums Nachhaltige Entwicklung erwerben zusätzliche praktische und berufliche Kompetenzen. So ermöglicht das Begleitstudium den Erwerb von Grundlagen und ersten Erfahrungen im Projektmanagement, schult Teamfähigkeit, Präsentationskompetenzen und Selbstreflexion und schafft zudem ein grundlegendes Verständnis von Nachhaltigkeit, das für alle Berufsfelder von Bedeutung ist.

Absolventinnen und Absolventen können gesellschaftliche Themen- und Problemfelder analysieren und in einer gesellschaftlich verantwortungsvollen und nachhaltigen Perspektive kritisch reflektieren. Sie können die aus den Modulen „Wahlbereich“ und „Vertiefung“ gewählten Inhalte in den Grundlagenkontext einordnen sowie die Inhalte der gewählten Lehrveranstaltungen selbstständig und exemplarisch analysieren, bewerten und darüber in schriftlicher und mündlicher Form wissenschaftlich kommunizieren.

Inhalt

Das Begleitstudium Nachhaltige Entwicklung kann ab dem 1. Semester begonnen werden und ist zeitlich nicht eingeschränkt. Das breite Angebot an Lehrveranstaltungen des ZAK ermöglicht es, das Studium in der Regel innerhalb von drei Semestern abzuschließen. Das Begleitstudium umfasst 19 Leistungspunkte (LP). Es besteht aus drei Modulen: Grundlagen, Wahlbereich und Vertiefung.

Die thematischen Wahlbereiche des Begleitstudiums gliedern sich in Modul 2 Wahlbereich in folgende 4 Bausteine und deren Unterthemen:

Baustein 1 Nachhaltige Stadt- & Quartiersentwicklung

Die Lehrveranstaltungen bieten einen Überblick über das Ineinandergreifen von sozialen, ökologischen und ökonomischen Dynamiken im Mikrokosmos Stadt.

Baustein 2 Nachhaltigkeitsbewertung von Technik

Meist anhand laufender Forschungsaktivitäten werden Methoden und Zugänge der Technikfolgenabschätzung erarbeitet.

Baustein 3 Subjekt, Leib, Individuum: die andere Seite der Nachhaltigkeit

Unterschiedliche Zugänge zum individuellen Wahrnehmen, Erleben, Gestalten und Verantworten von Beziehungen zur Mit- und Umwelt und zu sich selbst werden exemplarisch vorgestellt.

Baustein 4 Nachhaltigkeit in Kultur, Wirtschaft & Gesellschaft

Die Lehrveranstaltungen haben i.d.R. einen interdisziplinären Ansatz, können aber auch einen der Bereiche Kultur, Wirtschaft oder Gesellschaft sowohl anwendungsbezogen als auch theoretisch fokussieren.

Kern des Begleitstudiums ist eine **Fallstudie im Vertiefungsbereich**. In diesem **Projektseminar** betreiben Studierende selbst Nachhaltigkeitsforschung mit praktischem Bezug. Ergänzt wird die Fallstudie durch eine mündliche Prüfung mit zwei Themen aus Modul 2 Wahlbereich und Modul 3 Vertiefung.

Zusammensetzung der Modulnote

Die Gesamtnote des Begleitstudiums errechnet sich als ein mit Leistungspunkten gewichteter Durchschnitt der Noten der Prüfungsleistungen.

Wahlmodul

- Referat 1 (3 LP)
- Referat 2 (3 LP)
- mündliche Prüfung (4 LP)

Vertiefungsmodul

- individuelle Hausarbeit (6 LP)
- mündliche Prüfung (4 LP)

Anmerkungen

Das Begleitstudium Nachhaltige Entwicklung am KIT basiert auf der Überzeugung, dass ein langfristig soziales und ökologisch verträgliches Zusammenleben in der globalen Welt nur möglich ist, wenn Wissen über notwendige Veränderungen in Wissenschaft, Wirtschaft und Gesellschaft erworben und angewandt wird.

Das fachübergreifende und transdisziplinäre Studienangebot des Begleitstudiums ermöglicht vielfältige Zugänge zu Transformationswissen sowie Grundlagen und Anwendungsbereichen Nachhaltiger Entwicklung. Für das Begleitstudium werden laut Satzung § 16 ein Zeugnis und ein Zertifikat durch das ZAK ausgestellt. Die erbrachten Leistungen werden außerdem im Transcript of Records des Fachstudiums sowie auf Antrag im Zeugnis ausgewiesen. Sie können außerdem zusätzlich in den Überfachlichen Qualifikationen anerkannt werden (siehe Wahlinformationen). Dies muss über das jeweilige Fachstudium geregelt werden.

Im Vordergrund stehen erfahrungs- und anwendungsorientiertes Wissen und Kompetenzen, aber auch Theorien und Methoden werden erlernt. Ziel ist es, das eigene Handeln als Studierende, Forschende und spätere Entscheidungstragende ebenso wie als Individuum und Teil der Gesellschaft unter dem Aspekt der Nachhaltigkeit vertreten zu können.

Nachhaltigkeit wird als Leitbild verstanden, an dem sich wirtschaftliches, wissenschaftliches, gesellschaftliches und individuelles Handeln orientieren soll. Danach ist die langfristige und sozial gerechte Nutzung von natürlichen Ressourcen und der stofflichen Umwelt für eine positive Entwicklung der globalen Gesellschaft nur mittels integrativer Konzepte anzugehen. Deshalb spielt die „Bildung für nachhaltige Entwicklung“ im Sinne des Programms der Vereinten Nationen eine ebenso zentrale Rolle wie das Ziel „Kulturen der Nachhaltigkeit“ zu fördern. Hierzu wird ein praxis-zentriertes und forschungsbezogenes Lernen von Nachhaltigkeit ermöglicht und der am ZAK etablierte weite Kulturbegriff verwendet, der Kultur als habituelles Verhalten, Lebensstil und veränderlichen Kontext für soziale Handlungen versteht.

Das Begleitstudium vermittelt Grundlagen des Projektmanagements, schult Teamfähigkeit, Präsentationskompetenzen sowie Selbstreflexion. Es schafft komplementär zum Fachstudium am KIT ein grundlegendes Verständnis von Nachhaltigkeit, das für alle Berufsfelder von Bedeutung ist. Integrative Konzepte und Methoden sind dabei essenziell: Um natürliche Ressourcen langfristig zu nutzen und die globale Zukunft sozial gerecht zu gestalten, müssen nicht nur verschiedene Disziplinen, sondern auch Bürgerinnen und Bürger, Praktiker und Institutionen zusammenarbeiten.

Arbeitsaufwand

Der Arbeitsaufwand setzt sich aus der Stundenanzahl der einzelnen Module zusammen:

- Grundlagenmodul ca. 180 h
- Wahlmodul ca. 150 h
- Vertiefungsmodul ca. 180 h

Summe: ca. 510 h

Lehr- und Lernformen

- Vorlesungen
- Seminare
- Workshops

Literatur

Lektüreempfehlung von Primär- und Fachliteratur wird von den jeweiligen Dozierenden individuell festgelegt.

M

2.4 Modul: Einführung in die Geographie (M1) [M-BGU-101829]

Verantwortung: Prof. Dr. Caroline Kramer
Einrichtung: KIT-Fakultät für Bauingenieur-, Geo- und Umweltwissenschaften
Bestandteil von: [Wissenschaftliches Fach Geographie \(Pflichtbestandteil\)](#)

Leistungspunkte
7

Notenskala
Zehntelnoten

Turnus
Jedes Wintersemester

Dauer
1 Semester

Sprache
Deutsch

Level
1

Version
2

Pflichtbestandteile			
T-BGU-103276	Einführung in die Geographie	5 LP	Kramer
T-BGU-106850	Übungsblätter Einführung in die Geographie	2 LP	Kramer

Erfolgskontrolle(n)

Die Erfolgskontrolle erfolgt in Form einer schriftlichen Prüfung nach § 4 Abs. 2 Nr. 1 und einer Studienleistungen nach § 4 Abs. 3 SPO Masterstudiengang Lehramt an Gymnasien Erweiterungsfach.

Voraussetzungen

Um zur schriftlichen Prüfung T- BGU-103276 (Einführung in die Geographie) zugelassen zu werden, muss eine Studienleistung in der Teilleistung T-BGU-106850 (Übungsblätter: Einführung in die Geographie) erbracht und bestanden werden.

Qualifikationsziele

Die Studierenden

- können die wichtigsten Teilbereiche der physischen und der Humangeographie benennen und deren Inhalte wiedergeben.
- können die Disziplingeschichte des Fachs Geographie in den wichtigsten Zügen wiedergeben und wichtige Entwicklungslinien identifizieren.
- sind in der Lage, Beispiele für geographischen Forschungsthemen und Fragestellungen zu benennen.
- können zentrale Fachbegriffe definieren und umreißen.
- können wichtige erkenntnistheoretische Zugänge sowie die zentralen Formen des wissenschaftlichen Arbeitens, des Zitierens und des Recherchierens vorführen und in ihren Grundlagen anwenden.
- sind in der Lage, wissenschaftliche geographische Literatur zu finden und für geographische Fragestellungen zu nutzen.

Inhalt

Das Modul gibt einen Überblick über die wichtigen Teilbereiche des Fachs Geographie. Dabei werden in zwei Teilen die zentralen Bereiche der Humangeographie (z.B. Sozial-, Wirtschaftsgeographie) und der Physischen Geographie (z.B. exogene und endogene Dynamik, Bodenkunde) vorgestellt und anhand aktueller Fragestellungen präsentiert. Darüber hinaus vermittelt das Modul einen Einstieg in Erkenntnistheorien und in die Disziplingeschichte des Fachs Geographie. Es enthält einen ausführlichen Teil zur Propädeutik, vor allem zu den Techniken des wissenschaftlichen Arbeitens und zu den Grundsätzen guter wissenschaftlicher Praxis.

Arbeitsaufwand

Die 7 Leistungspunkte entsprechen einem Arbeitsaufwand von 210 h. Unter den Arbeitsaufwand fallen:

1. Präsenzzeit in Vorlesung und Übung: 60 h
2. Vor-/Nachbereitung derselbigen: 105 h
3. Klausurvorbereitung und Präsenz in selbiger: 45 h

Lehr- und Lernformen

V+Ü, „Einführung in die Geographie“

- schriftliche Prüfung
- Studienleistung

M

2.5 Modul: Empirische Sozialforschung (M3) [M-BGU-101830]

Verantwortung: Prof. Dr. Caroline Kramer
Einrichtung: KIT-Fakultät für Bauingenieur-, Geo- und Umweltwissenschaften
Bestandteil von: [Wissenschaftliches Fach Geographie \(Pflichtbestandteil\)](#)

Leistungspunkte
7

Notenskala
Zehntelnoten

Turnus
Jedes Sommersemester

Dauer
2 Semester

Sprache
Deutsch

Level
3

Version
4

Pflichtbestandteile			
T-BGU-109988	Empirische Sozialforschung (Vorlesung)	3 LP	Kramer
T-BGU-103976	Übungsblätter Statistik	1 LP	Kramer
T-BGU-107483	Statistik	3 LP	Lenk

Erfolgskontrolle(n)

Die Erfolgskontrolle erfolgt in Form schriftlicher Prüfungsleistungen nach § 4 Abs. 2 Nr. 1 und einer Studienleistungen nach § 4 Abs. 3 SPO Masterstudiengang Lehramt an Gymnasien Erweiterungsfach.

Voraussetzungen

Um zur schriftlichen Prüfung der Teilleistung Statistik (T-BGU-107483) zugelassen zu werden, muss in der Teilleistung T-BGU-103976 (Übungsblätter Statistik) eine Studienleistung erbracht und bestanden werden.

Qualifikationsziele

Die Studierenden

- können wichtige Methoden der empirischen Sozialforschung beschreiben, die erkenntnistheoretischen Grundlagen benennen, die Unterschiede zwischen quantitativen und qualitativen Zugängen schildern und deren Umsetzung darstellen, d.h. die erlernten Methoden anwenden.
- können die wichtigsten Methoden, deren Vor- und Nachteile darstellen und diese hinterfragen und kritisch bewerten.
- sind in der Lage, die Fachtermini korrekt zu verwenden und Beispiele für den Einsatz der empirischen Methoden der Sozialforschung entwickeln.
- sind in der Lage, die wichtigsten statistischen Parameter und Verfahren zur Charakterisierung von empirischen Daten zu benennen, erläutern, auszuwählen und zu berechnen.
- sind fähig, die unterschiedlichen statistischen Verfahren umzusetzen, (auch mit Verwendung von statistischer Software), explorative Analysen eigenständig durchzuführen und Untersuchungsergebnisse kritisch auszuwerten und zu interpretieren.

Inhalt

Dieses Teilmodul vermittelt die grundlegenden Kenntnisse der empirischen Sozialforschung im Allgemeinen. Es werden sowohl theoretische Konzepte als auch praktische Umsetzungen der empirischen Sozialforschung behandelt und vorgestellt. Es werden Kenntnisse über Befragungs-, Kartierungs-, Beobachtungsmethoden sowie deren Anwendung und Auswertung vermittelt.

Dieses Modul stellt die grundlegenden Kenntnisse der theoretischen und praktischen Ansätze der geographischen Datenanalyse in den Mittelpunkt. Darüber hinaus vermittelt dieses Modul Verfahren zur Analyse von zwei Merkmalen (wie z.B. Zusammenhangsmaße wie Kontingenz- und Korrelationskoeffizienten, Streudiagramme sowie einfache Regression). Schließlich werden Verfahren der multivariaten Datenanalyse vorgestellt, wie mehrdimensionale Zusammenhangsmaße und Clusterverfahren.

Zusammensetzung der Modulnote

Die Modulnote ergibt sich aus dem nach LP gewichteten Mittel der beiden benoteten Teilleistungen.

Arbeitsaufwand

Die 7 Leistungspunkte entsprechen einem Arbeitsaufwand von 210 h. Unter den Arbeitsaufwand fallen:

1. Präsenzzeit in Vorlesungen, Übungen: 60 h
2. Vor-/Nachbereitung derselben: 81 h
3. Schriftliche Prüfung in Statistik: 24 h
4. Schriftliche Prüfung in Empirische Sozialforschung: 15 h
5. Studienleistung Übungsblätter Statistik: 30 h

Lehr- und Lernformen

- V, „Empirische Sozialforschung“
- schriftliche Prüfung
- V+Ü, „Statistik“
- schriftliche Prüfung
 - Studienleistung

M

2.6 Modul: Fachdidaktik Geographie (FD) [M-BGU-104703]

Verantwortung: Prof. Dr. Caroline Kramer
Einrichtung: KIT-Fakultät für Bauingenieur-, Geo- und Umweltwissenschaften
Bestandteil von: [Wissenschaftliches Fach Geographie \(Pflichtbestandteil\)](#)

Leistungspunkte 7	Notenskala Zehntelnoten	Turnus Jedes Semester	Dauer 2 Semester	Sprache Deutsch	Level 5	Version 1
-----------------------------	-----------------------------------	---------------------------------	----------------------------	---------------------------	-------------------	---------------------

Pflichtbestandteile			
T-BGU-109580	Fachdidaktik (Master)	4 LP	Kramer
T-BGU-109791	Forschungswerkstatt Geographiedidaktik	3 LP	Kramer, Neuer

Erfolgskontrolle(n)

Die Erfolgskontrolle erfolgt in Form einer Prüfungsleistung anderer Art nach § 4 Abs. 2 Nr. 3 sowie in Form einer Studienleistung nach §4 Abs. 3 SPO für den Masterstudiengang Lehramt an Gymnasien Erweiterungsfach.

Voraussetzungen

keine

Qualifikationsziele

Fachdidaktik (Master):

Die Studierenden entwickeln aufbauend auf soliden Fachkenntnissen der physischen Geographie, der Humangeographie sowie der Auseinandersetzung mit den komplexen Beziehungen im Mensch-Umwelt-System, den Kenntnissen und Reflexionen der Fachdidaktik I sowie ersten eigenen Erfahrungen der Unterrichtsgestaltung ein grundlegendes Verständnis, anhand ausgewählter Themen der physischen Geographie sowie der Humangeographie zunehmend komplexere Sachverhalte kompetenzorientiert im Sinne des gymnasialen Bildungsplans unterrichtsgerecht zu gestalten und zu reflektieren. Dabei kommt der wissenschaftspropädeutischen Ausgestaltung der gymnasialen Oberstufe besondere Bedeutung zu. Das in den vorausgegangenen Ausbildungsschritten angelegte Tableau von Unterrichtsmethoden und Medien wird punktuell praxisorientiert vertieft.

Forschungswerkstatt Geographiedidaktik:

- Die Studierenden können die Spezifika verschiedener Forschungsansätze der der Geographiedidaktik herausarbeiten, vergleichen und kritisch beleuchten.
- Die Studierenden kennen Methoden der geographiedidaktischen Forschung und können diese einordnen sowie mögliche Einsatzfelder auswählen.
- Die Studierenden können Ergebnisse der geographiedidaktischen Forschung diskutieren und beurteilen.

Inhalt

Fachdidaktik (Master):

- Planung, Durchführung, Analyse und Reflexion gymnasialen Geographieunterrichts anhand ausgewählter zunehmend komplexer Themenstellungen
- Planung von kompetenzorientierten Unterrichtssequenzen
- (Lern)-Theoretische Fundierung von Unterrichtsgestaltung
- Kompetenz systemisches Denken
- Didaktische Reduktion
- Das Phänomen (Schüler-)Motivation
- Beitrag des gymnasialen Geographieunterrichts zur Bildung für nachhaltige Entwicklung
- Wissenschaftspropädeutisches Arbeiten in der gymnasialen Oberstufe
- Anwendung und Reflexion ausgewählter geographiedidaktischer Unterrichtsmethoden
- Anwendung und Reflexion ausgewählter geographiedidaktischer Medien

Forschungswerkstatt Geographiedidaktik:

In der Teilleistung werden aktuelle fachdidaktische Forschungen behandelt sowie konkrete Forschungsprojekte präsentiert.

Zusammensetzung der Modulnote

Die Modulnote ergibt sich aus der Prüfungsleistung anderer Art.

Arbeitsaufwand

Die 7 Leistungspunkte entsprechen einem Arbeitsaufwand von 210 h. Unter diesen Arbeitsaufwand fallen

1. Präsenzzeit: 45 h
2. Vor-/Nachbereitung: 104 h
3. Prüfungsleistung anderer Art: 61 h

Empfehlungen

Es wird empfohlen, die Teilleistung Forschungswerkstatt Geographiedidaktik (T-BGU-109791) vor oder während des Schulpraxissemesters und die Teilleistung Fachdidaktik (Master) (T-BGU-109580) im Anschluss an das Schulpraxissemester zu besuchen.

M

2.7 Modul: Fachdidaktik I (F1) [M-BGU-101831]

Verantwortung: Prof. Dr. Caroline Kramer
Einrichtung: KIT-Fakultät für Bauingenieur-, Geo- und Umweltwissenschaften
Bestandteil von: [Wissenschaftliches Fach Geographie \(Pflichtbestandteil\)](#)

Leistungspunkte 5	Notenskala Zehntelnoten	Turnus Jedes Semester	Dauer 2 Semester	Sprache Deutsch	Level 3	Version 1
-----------------------------	-----------------------------------	---------------------------------	----------------------------	---------------------------	-------------------	---------------------

Pflichtbestandteile			
T-BGU-103518	Exkursion Karlsruhe	2 LP	Hogewind, Mager
T-BGU-103519	Fachdidaktik 1	3 LP	Hermann

Erfolgskontrolle(n)

Die Erfolgskontrolle erfolgt in Form einer Prüfungsleistung anderer Art nach § 4 Abs. 2 Nr. 3 und einer Studienleistung nach § 4 Abs. 3 der SPO Masterstudiengang Lehramt an Gymnasien Erweiterungsfach.

Voraussetzungen

Keine

Qualifikationsziele

Die Studierenden

- können wichtige Modelle der allgemeinen Didaktik beschreiben und diese auf den Geographieunterricht anwenden.
- können Lernziele für den Geographieunterricht sowohl in Bezug auf Unterrichtseinheiten als auch auf Einzelstunden formulieren und diese dabei hierarchisieren und dimensionieren.
- können eine Unterrichtsstunde im Fach Geographie problemorientiert planen und diese in einer geeigneten Struktur darstellen.
- sind in der Lage, gängige Medien und Arbeitsmethoden des Geographieunterrichts kritisch zu hinterfragen und kennen zunehmend die didaktischen Grundlagen, diese in angemessener Form einzusetzen.
- können die Lehrform einer Exkursion rekonstruieren.
- können die wichtigsten Elemente des praxisnahen Unterrichtens im Gelände reproduzieren und auf andere Beispiele (Exkursionsziele) übertragen und anwenden.
- können die stadtgeographischen Strukturen und Ausbauphasen der Stadt Karlsruhe erläutern und können daraus nomothetische Elemente ableiten und auf andere Städte transferieren sowie idiographische Elemente benennen.
- können verschiedene Perspektiven geographischen Denkens und geographischer Skalen anwenden und sind in der Lage, Zusammenhänge zwischen naturräumlichen Strukturen und gesellschaftlichen Entwicklungen zu erkennen.

Inhalt

Dieses Modul bietet den Studierenden einen Einblick in die Didaktik des Geographieunterrichts sowohl im Klassenzimmer/Hörsaal als auch im Gelände. Dabei soll der der Perspektivenwechsel von einer studentischen hin zu einer Lehrenden-Sichtweise ermöglicht werden. Es werden in diesem Modul die gängigen didaktischen Modelle vorgestellt, die Studierenden erhalten einen Einblick in Motivationstheorie und Kommunikationstheorie. Wichtige Arbeitsmethoden und Unterrichtsmedien des Geographieunterrichts werden in ihrer Einsetzbarkeit vorgestellt und hinterfragt. Das Konzept des problemorientierten Unterrichts wird als Grundlage der Stundenvorbereitung vermittelt. Die Karlsruher Stadtgeschichte und die aktuellen stadtgestaltenden Prozesse in den Stadtteilen dienen als Beispiel für die Darlegung von Lerninhalten auf einer Exkursion bzw. einer Geländeveranstaltung.

Zusammensetzung der Modulnote

Die Modulnote ergibt sich aus der Note der Prüfungsleistung anderer Art in der Teilleistung T-BGU-103519 (Fachdidaktik 1).

Arbeitsaufwand

Die 5 Leistungspunkte entsprechen einem Arbeitsaufwand von 150 h. Unter diesen Arbeitsaufwand fallen

1. Präsenzzeit in Seminar und Exkursion: 45 h
2. Vor-/Nachbereitung derselbigen: 90 h
3. Prüfungsleistung anderer Art: 15 h

Lehr- und Lernformen

E, „Exkursion Karlsruhe“

- Studienleistung

S, „Fachdidaktik 1“

- Prüfungsleistung anderer Art

M

2.8 Modul: Fachdidaktik II (F2) [M-BGU-101713]

Verantwortung: Prof. Dr. Birgit Neuer
Einrichtung: KIT-Fakultät für Bauingenieur-, Geo- und Umweltwissenschaften
Bestandteil von: [Wissenschaftliches Fach Geographie \(Pflichtbestandteil\)](#)

Leistungspunkte 3	Notenskala Zehntelnoten	Turnus Jedes Sommersemester	Dauer 1 Semester	Sprache Deutsch	Level 4	Version 1
-----------------------------	-----------------------------------	---------------------------------------	----------------------------	---------------------------	-------------------	---------------------

Pflichtbestandteile			
T-BGU-103328	Fachdidaktik 2	3 LP	Neuer

Erfolgskontrolle(n)

Die Erfolgskontrolle besteht aus einer Prüfungsleistung anderer Art nach § 4 Abs. 2 Nr. 3 SPO Masterstudiengang Lehramt an Gymnasien Erweiterungsfach.

Voraussetzungen

keine

Qualifikationsziele

Die Studierenden kennen fachdidaktische Theorien und Modelle der Geographie in ihrer aktuellen wie historischen Entwicklung, können diese differenziert analysieren und setzen sich kritisch mit aktuellen fachdidaktischen Diskursen auseinander. Insgesamt erweitern sie dadurch nicht nur ihre didaktische Fachkompetenz, sondern auch ihre Reflexions- und Kommunikationskompetenzen. Der Aufbau von Beurteilungs- und Bewertungskompetenzen wird angebahnt.

Inhalt

Das Modul vermittelt einen Überblick über die verschiedenen Ansätze geographiedidaktischer Forschung. Hierbei werden sowohl etablierte Konzepte als auch insbesondere aktuelle Entwicklungen behandelt und kritisch hinterfragt.

Zusammensetzung der Modulnote

Die Modulnote ergibt sich aus einer Prüfungsleistung anderer Art in der Teilleistung T-BGU-103328 (Fachdidaktik 2).

Arbeitsaufwand

Die 3 Leistungspunkte entsprechen einem Arbeitsaufwand von 90 h. Unter diesen Arbeitsaufwand fallen

1. Präsenzzeit: 21 h
2. Vor-/Nachbereitung: 65 h
3. Prüfungsleistung anderer Art: 4 h

Lehr- und Lernformen

F2-1, S, „Theorie und Entwicklung der Geographie und ihrer Didaktik“
 - Prüfungsleistung anderer Art

M

2.9 Modul: Humangeographie I (H1) [M-BGU-101691]

Verantwortung: Prof. Dr. Caroline Kramer
Einrichtung: KIT-Fakultät für Bauingenieur-, Geo- und Umweltwissenschaften
Bestandteil von: [Wissenschaftliches Fach Geographie \(Pflichtbestandteil\)](#)

Leistungspunkte
5

Notenskala
Zehntelnoten

Turnus
Jedes Wintersemester

Dauer
1 Semester

Sprache
Deutsch

Level
2

Version
1

Pflichtbestandteile			
T-BGU-103277	Bevölkerungs- und Stadtgeographie	5 LP	Kramer

Erfolgskontrolle(n)

Die Erfolgskontrolle erfolgt in Form einer schriftlichen Prüfung nach § 4 Abs. 2 Nr. 1 SPO Masterstudiengang Lehramt an Gymnasien Erweiterungsfach.

Voraussetzungen

keine

Qualifikationsziele

Die Studierenden

- können die zentralen Themen und Forschungsfelder der Stadt- und Bevölkerungsgeographie benennen und unter Verwendung der Fachterminologie beschreiben.
- können aktuelle Fragestellungen der Stadt- und Bevölkerungsgeographie identifizieren und Vergleiche zwischen den Ländern des globalen Südens und Nordens herstellen.
- können die Disziplingeschichte und zentrale theoretische Ansätze in den beiden Fachbereichen beschreiben und zusammenfassen.
- sind in der Lage, aktuelle Prozesse und Themen mit Hilfe der deutsch- und englischsprachigen Fachliteratur zu erfassen und zu präsentieren.

Inhalt

Zentral sind in diesem Modul die zentralen Entwicklungslinien, theoretischen Ansätze und aktuellen Forschungsfelder der Stadt- und Bevölkerungsgeographie. Es werden wichtige Prozesse der Stadtentwicklung (Entstehungsphasen, Prozesse der Verstädterung, Suburbanisierung usw.) behandelt. Das Modul gibt einen Überblick über die aktuellen Entwicklungen von Städten und der Bevölkerung in den Ländern des globalen Nordens und Südens. Wissenschaftliches Arbeiten bildet einen weiteren Schwerpunkt mit nationaler und internationaler Fachliteratur.

Zusammensetzung der Modulnote

Die Modulnote ergibt sich aus der schriftlichen Prüfung in der Teilleistung T-BGU-103277 (Bevölkerungs- und Stadtgeographie).

Arbeitsaufwand

Die 5 Leistungspunkte entsprechen einem Arbeitsaufwand von 150 h. Unter den Arbeitsaufwand fallen:

1. Präsenzzeit in Vorlesung und Übung: 45 h
2. Vor-/Nachbereitung derselbigen: 75 h
3. Klausurvorbereitung und Präsenz in selbiger: 30 h

Empfehlungen

keine

Lehr- und Lernformen

V+Ü, „Bevölkerungs- und Stadtgeographie“
 - schriftliche Prüfung

M

2.10 Modul: Humangeographie II (H2) [M-BGU-101690]

Verantwortung: Dr. Christoph Mager
Einrichtung: KIT-Fakultät für Bauingenieur-, Geo- und Umweltwissenschaften
Bestandteil von: [Wissenschaftliches Fach Geographie \(Pflichtbestandteil\)](#)

Leistungspunkte
8

Notenskala
Zehntelnoten

Turnus
Jedes Semester

Dauer
3 Semester

Sprache
Deutsch

Level
2

Version
2

Pflichtbestandteile			
T-BGU-108343	Wirtschaft und Globalisierung	3 LP	Mager
T-BGU-103279	Allgemeine Humangeographie	3 LP	Mager
T-BGU-103280	Regionale Exkursion	2 LP	Mager

Erfolgskontrolle(n)

Die Erfolgskontrolle erfolgt in Form einer Prüfungsleistung anderer Art nach § 4 Abs. 2 Nr. 3 und zwei Studienleistungen nach § 4 Abs. 3 der SPO Masterstudiengang Lehramt an Gymnasien Erweiterungsfach.

Voraussetzungen

keine

Qualifikationsziele

Die Studierenden

- können Entwicklungslinien, Grundbegriffe, Ansätze und Fragestellungen wesentlicher Themengebiete der Humangeographie reproduzieren, veranschaulichen und diskutieren.
- sind in der Lage, wissenschaftliche Informationen und geographische Sachverhalte zu lokalisieren, einzuordnen, schriftlich und mündlich zu kommunizieren und auf Beispiele zu übertragen.
- können wichtige Strukturen und Prozesse von Mensch-Umwelt-Beziehungen erläutern und sind in der Lage, Wechselwirkungen zwischen naturräumlichen und gesellschaftlichen Systemen zu erfassen, zu beschreiben und zu analysieren.

Inhalt

Das Modul bietet einen wissenschaftlichen Überblick über ausgesuchte Themenfelder der Humangeographie mit den Schwerpunkten Wirtschaftsgeographie und regionale Geographie. Ebenfalls bietet es einen regionalen Einblick in unterschiedliche Anwendungsbereiche, humangeographisch als auch physisch geographisch, im Rahmen einer Exkursion.

Zusammensetzung der Modulnote

Die Modulnote ergibt sich aus der Prüfungsleistung anderer Art.

Arbeitsaufwand

Die 8 Leistungspunkte entsprechen einem Arbeitsaufwand von 240 h. Unter den Arbeitsaufwand fallen:

1. Präsenzzeit in Vorlesung, Seminar und Exkursion: 82,5 h
2. Vor-/Nachbereitung derselbigen: 112,5 h
3. Prüfungsleistung anderer Art: 45 h

Lehr- und Lernformen

- V, „Wirtschaft und Globalisierung“ - Studienleistung
- S, „Allgemeine Humangeographie“ - Prüfungsleistung anderer Art
- Ü, „Regionale Exkursion“- Studienleistung

M

2.11 Modul: Kartierpraktikum (M4) [M-BGU-101678]

Verantwortung: Dr. Christophe Neff
Einrichtung: KIT-Fakultät für Bauingenieur-, Geo- und Umweltwissenschaften
Bestandteil von: [Wissenschaftliches Fach Geographie \(Pflichtbestandteil\)](#)

Leistungspunkte
6

Notenskala
Zehntelnoten

Turnus
Jedes Sommersemester

Dauer
1 Semester

Sprache
Deutsch

Level
4

Version
1

Pflichtbestandteile			
T-BGU-103330	Kartierpraktikum	6 LP	Neff

Erfolgskontrolle(n)

Die Erfolgskontrolle des Moduls besteht aus einer Prüfung anderer Art nach § 4 Abs. 2 Nr. 3 SPO Masterstudiengang Lehramt an Gymnasien Erweiterungsfach.

Voraussetzungen

keine

Qualifikationsziele

Die Studierenden

- können Landschaftselemente und landschaftsökologische Strukturen einschließlich Landnutzung im Gelände erkennen und diese dokumentieren.
- können Pflanzen identifizieren und kartographisch aufnehmen.
- können grundlegende Bodenparameter und Klimawerte erheben und analysieren.
- sind in der Lage, die gewonnenen Ergebnisse in Form allgemein gültiger Aussagen über landschaftsökologische Prozesse und Strukturen des untersuchungsgebietes zu interpretieren und mit Erkenntnissen aus wissenschaftlicher Literatur zu vergleichen.

Inhalt

Die Studierenden bereiten sich anhand von methodischen & thematischen Referaten auf das Kartierpraktikum vor. Im Gelände werden die wichtigsten landschaftsökologischen Prozesse und Strukturen vorgestellt. Es wird die Kartierung, Analyse und Interpretation von landschaftsökologischen Elementen vermittelt.

Zusammensetzung der Modulnote

Die Modulnote ist die Note der Prüfungsleistung anderer Art.

Arbeitsaufwand

Die 6 Leistungspunkte entsprechen einem Arbeitsaufwand von 180 h. Unter den Arbeitsaufwand fallen

1. Präsenzzeit in den jeweiligen Lehrveranstaltungen: 48 h
2. Vor- und Nachbereitung der Lehrveranstaltungen: 100 h
3. Prüfungsleistung: 32 h

Lehr- und Lernformen

M4-1, P, „Kartierpraktikum“

- Prüfungsleistung anderer Art (schriftliche Ausarbeitung)

M

2.12 Modul: Kartographie und GIS (M2) [M-BGU-101671]

Verantwortung: Prof. Dr. Sebastian Schmidlein
Einrichtung: KIT-Fakultät für Bauingenieur-, Geo- und Umweltwissenschaften
Bestandteil von: [Wissenschaftliches Fach Geographie \(Pflichtbestandteil\)](#)

Leistungspunkte
6

Notenskala
Zehntelnoten

Turnus
Jedes Semester

Dauer
2 Semester

Sprache
Deutsch

Level
3

Version
1

Pflichtbestandteile			
T-BGU-103220	Kartographie	3 LP	Kapitza
T-BGU-103221	GIS	3 LP	Faßnacht

Erfolgskontrolle(n)

Die Erfolgskontrolle erfolgt in Form einer schriftlichen Prüfung nach § 4 Abs. 2 Nr. 1 und einer Studienleistung nach § 4 Abs. 3 SPO Masterstudiengang Lehramt an Gymnasien Erweiterungsfach.

Voraussetzungen

Keine

Qualifikationsziele

Die Studierende

- können theoretische und praktische Ansätze und Arbeitsweisen der Kartographie mit einem zusätzlichen Fokus auf geographische Informationssysteme (GIS) auflisten und diskutieren.
- können aktuelle GIS-Software anwenden und selbstständig GIS-Probleme identifizieren und bearbeiten.

Inhalt

Dieses Modul vermittelt Studierenden grundlegende Kenntnisse in theoretischen und praktischen Ansätzen und Arbeitsweisen der Kartographie und von GIS. Das Modul vermittelt Grundlagenwissen über Projektionen, Koordinatenreferenzsysteme sowie den praktischen Umgang mit analogen Karten. Darüber hinaus erlernen die Studierenden den praktischen Umgang mit aktueller GIS-Software.

Der Herstellungsprozess von Karten wird sowohl theoretisch vermittelt als auch in praktischen Arbeiten im GIS durch die Studierenden selbst nachvollzogen.

Zusammensetzung der Modulnote

Die Modulnote ergibt sich aus der schriftlichen Prüfung in der Teilleistung T-BGU-103220 (Kartographie).

Arbeitsaufwand

Die 6 Leistungspunkte entsprechen einem Arbeitsaufwand von 180 h. Unter diesen Arbeitsaufwand fallen

1. Präsenzzeit in Vorlesung, Exkursion: 45 h
2. Vor-/Nachbereitung derselbigen: 120 h
3. Klausurvorbereitung und Präsenz in derselbigen: 15 h

Empfehlungen

Die Teilleistung Kartographie sollte im Modul als erstes erbracht werden, da die Teilleistung GIS darauf aufbaut.

Lehr- und Lernformen

M2-1, V+Ü, Kartographie

- schriftliche Prüfung
- Studienleistung (schriftliche Ausarbeitung)

M2-2, Ü, GIS

- Studienleistung (schriftliche Ausarbeitung)

M**2.13 Modul: Methoden: Fernerkundung für das Lehramt Geographie [M-BGU-104942]**

Verantwortung: Dr.-Ing. Uwe Weidner
Einrichtung: KIT-Fakultät für Bauingenieur-, Geo- und Umweltwissenschaften
Bestandteil von: [Wissenschaftliches Fach Geographie \(Methoden \(MA\)\)](#)

Leistungspunkte	Notenskala	Turnus	Dauer	Sprache	Level	Version
5	Zehntelnoten	Jedes Sommersemester	1 Semester	Deutsch	4	1

Pflichtbestandteile			
T-BGU-101638	Fernerkundungsverfahren, Vorleistung	1 LP	Weidner
T-BGU-103542	Fernerkundungsverfahren	4 LP	Weidner

Erfolgskontrolle(n)

Die Erfolgskontrolle des Moduls besteht aus einer Studienleistung nach § 4 Abs. 2 sowie einer mündlichen Prüfung nach § 4 Abs. 2 Nr. 2 SPO Master Lehramt an Gymnasien Erweiterungsfach.

Voraussetzungen

Um zur mündlichen Prüfung in der Teilleistung T-BGU-103542 (Fernerkundungsverfahren) zugelassen zu werden, muss eine Studienleistung in T-BGU-101638 (Fernerkundungsverfahren, Vorleistung) erbracht und bestanden werden.

Qualifikationsziele

Die Studierenden können ausgewählte Aspekte der physikalischen und instrumentellen Grundlagen der Fernerkundung benennen und erklären. Sie können Anwendungsfelder der Fernerkundung aufzeigen, grundlegende Verfahren zur Auswertung von Fernerkundungsdaten erläutern und deren Möglichkeiten und Grenzen einschätzen sowie Konzepte zur Beantwortung von Fragestellungen mittels der Fernerkundung aufstellen und Auswertungen selbständig durchführen.

Inhalt

Vorlesung: Bildqualitätsmaße, Bildinterpretation, Histogramme, statistische Grundlagen, unüberwachte und überwachte Klassifizierung, Vergleich statistischer und regelbasierter Verfahren, multitemporale Klassifizierung, Verfahren, Fehlerquellen und Bewertung der Ergebnisse, Anwendungen

Übung: Praktische Vertiefung des Stoffes der Vorlesung insbesondere Klassifikation

Arbeitsaufwand

Arbeitsaufwand: 150 Stunden

Präsenzzeit: 31 Stunden

- Lehrveranstaltungen einschließlich studienbegleitender Modulprüfung

Selbststudium: 119 Stunden

- Vertiefung der Studieninhalte durch häusliche Nachbearbeitung des Vorlesungsinhaltes
- Nachbearbeitung der durchgeführten Übungen
- Vertiefung der Studieninhalte anhand geeigneter Literatur und Internetrecherche
- Vorbereitung auf die studienbegleitende Modulprüfung

M

2.14 Modul: Methoden: Geologie [M-BGU-104788]

Verantwortung: apl. Prof. Dr. Kirsten Drüppel
Einrichtung: KIT-Fakultät für Bauingenieur-, Geo- und Umweltwissenschaften
Bestandteil von: [Wissenschaftliches Fach Geographie \(Methoden \(MA\)\)](#)

Leistungspunkte
5

Notenskala
Zehntelnoten

Turnus
Jedes Wintersemester

Dauer
1 Semester

Sprache
Deutsch

Level
4

Version
1

Pflichtbestandteile			
T-BGU-101009	Erkennen und Bestimmen von Mineralen und Gesteinen	3 LP	Drüppel
T-BGU-101008	Endogene Dynamik	2 LP	Zeh

Erfolgskontrolle(n)

- Teilleistung T-BGU-101009 - Erkennen und Bestimmen von Mineralen und Gesteinen: Die Erfolgskontrolle besteht aus einer mündlichen Prüfung nach § 4 Abs. 2 Nr. 2 SPO Masterstudiengang Lehramt an Gymnasien Erweiterungsfach.
- Teilleistung T-BGU-101008 - Endogene Dynamik: Die Erfolgskontrolle besteht aus einer schriftlichen Prüfung nach § 4 Abs. 2 Nr. 1 SPO Masterstudiengang Lehramt an Gymnasien Erweiterungsfach.

Voraussetzungen

keine

Qualifikationsziele

Endogene Dynamik:

Die Studierenden

- besitzen ein Verständnis der grundlegenden Mechanismen und Prozesse zur Entstehung, Entwicklung und Dynamik der Erde.
- kennen die Grundzüge des Erdaufbaus.
- sind in der Lage, die Zusammensetzung, die Bildungsbereiche und die Verwendung der wichtigsten Minerale zu nennen.
- können die Entstehung von Sedimenten und Sedimentgesteinen im Zusammenhang mit verschiedenen Umweltbedingungen interpretieren.
- kennen die grundlegenden magmatischen Prozesse und können die mit den verschiedenen Plattengrenzen assoziierten vulkanischen und plutonischen Gesteine benennen.
- können den Metamorphosegrad der Gesteine abschätzen und damit Aussagen über die geodynamischen Bildungsbedingungen von metamorphen Gesteinen treffen.

Erkennen und Bestimmen von Mineralen und Gesteinen:

Die Studierenden

- können die wichtigen Mineralgruppen (Elemente, Silikate, Oxide, Sulfide, Phosphate, Halogenide, Karbonate, Sulfate, Sulfide) anhand makroskopischer Kennzeichen bestimmen.
- können das Gefüge und den Mineralbestand der wichtigsten Gesteinsarten beschreiben und diese in die Gesteinssystematik einordnen.
- kennen die möglichen Bildungsbereiche und Bildungsbedingungen der wichtigsten Minerale und Gesteine.
- können auch unbekannte Gesteine auf Basis ihrer Gefüge-Eigenschaften und ihres Mineralbestands einer Gesteinsgruppe und somit einem geologischen Kontext zuordnen.
- erlernen durch Übungsblätter und Berichte eigenständiges Arbeiten.
- erwerben durch die Durchführung der Übung in Kleingruppen Kommunikations- und Teamfähigkeit.

Inhalt

Dieses Modul soll Studierenden grundlegende Kenntnisse in theoretischen und praktischen Ansätzen und Arbeitsweisen der Geologie und Mineralogie vermitteln.

Endogene Dynamik:

Das Teilmodul vermittelt das Wissen der Entstehung, Entwicklung und Dynamik der Erde mit den Schwerpunkten Minerale und Mineralssystematik, Aufbau der Erde und Gesteinskreislauf. Es werden die Eigenschaften, Bildungsbereiche und Bildungsbedingungen der wichtigsten gesteinsbildenden Minerale und Gesteinsgruppen wie Sedimente und Sedimentgesteine, Magmatite und Metamorphite behandelt. Das Modul vermittelt ferner einen Überblick über die Grundzüge der Plattentektonik.

Erkennen und Bestimmen von Mineralen und Gesteinen:

Das Teilmodul vermittelt das Wissen der grundlegenden geologischen Prozesse, die zur Bildung der verschiedenen Minerale und Gesteinsarten führen. Es werden die makroskopischen Eigenschaften der wichtigsten gesteinsbildenden Minerale und Gesteine (Sedimente und Sedimentgesteine, Magmatite und Metamorphite) behandelt. Es werden weiterhin die Gesteinsklassifikation und der Gesteinskreislauf besprochen.

Zusammensetzung der Modulnote

Die Gesamtnote des Moduls wird aus den nach LP gewichteten Noten der Teilprüfungen gebildet und nach der ersten Kommastelle abgeschnitten.

Anmerkungen

Die Studierenden besuchen von den insgesamt 3 Semesterwochenstunden der Vorlesung Endogene Dynamik nur den einstündigen Teil, der derzeit donnerstags stattfindet.

Arbeitsaufwand

Gesamtaufwand: 150 h

1. Präsenzzeit in Vorlesungen und Übungen: 44 h
2. Vor-/Nachbereitung derselbigen: 77 h
3. Klausurvorbereitung und Präsenz in selbiger: 29 h

M

2.15 Modul: Methoden: Grundlagen der Stadtplanung [M-ARCH-104923]

Verantwortung: Prof. Henri Bava
Prof. Dr.-Ing. Barbara Engel

Einrichtung: KIT-Fakultät für Architektur

Bestandteil von: [Wissenschaftliches Fach Geographie \(Methoden \(MA\)\)](#)

Leistungspunkte 5	Notenskala Zehntelnoten	Turnus Jedes Sommersemester	Dauer 1 Semester	Sprache Deutsch	Level 4	Version 2
-----------------------------	-----------------------------------	---------------------------------------	----------------------------	---------------------------	-------------------	---------------------

Pflichtbestandteile			
T-ARCH-106581	Grundlagen der Stadtplanung	4 LP	Bava, Engel
T-ARCH-109964	Grundlagen der Stadtplanung - Übung	1 LP	Bava, Engel

Erfolgskontrolle(n)

Die Erfolgskontrolle besteht aus einer mündlichen Prüfungsleistung nach § 4 Abs. 2 Nr. 2 SPO Masterstudiengang Lehramt an Gymnasien Erweiterungsfach.

Die Erfolgskontrolle erfolgt in Form einer mündlichen Prüfung im Umfang von 15 Minuten.

Voraussetzung für die Anmeldung zur Prüfung ist das Bestehen der Studienleistung "Grundlagen der Stadtplanung - Übung". Diese besteht aus mehreren semesterbegleitend zu erbringenden Übungen zu den Vorlesungsinhalten.

Voraussetzungen

Keine

Qualifikationsziele

Die Studierenden:

- sind in der Lage, städtebauliche Methoden anzuwenden und unterschiedliche Entwurfs- und Planungsansätze kritisch zu beurteilen.
- verfügen über planerische und entwerferische Grundkenntnisse in verschiedenen Maßstabsebenen und in den folgenden Themenfeldern: Stadtmorphologien und -typologien, Stadtökologie, Freiraum, Verkehr / Infrastruktur, Recht, städtebauliche Analyse, Konzeptentwicklung und Entwurf.

Inhalt

In diesem Modul werden die Grundlagen zu den Themenfeldern Städtebau, Stadt- und Regionalplanung und Landschaftsplanung vermittelt. Es werden Werkzeuge zur städtebaulichen Strukturanalyse, der Konzeptentwicklung und des städtebaulichen Entwurfs vermittelt, welche im Rahmen einer Pflichtexkursion vertieft werden. Zudem sind Grundkenntnisse zum Aufbau von städtebaulichen Planungen und Maßstäben, sowie die Einführung in Darstellungs- und Präsentationstechniken Inhalt der Veranstaltung.

Zusammensetzung der Modulnote

Modulnote ist die Note der mündlichen Prüfung.

Arbeitsaufwand

Präsenzzeit: Vorlesungen, Übungen 60 h

Selbststudium: Vor-/Nachbereitung, Prüfungsvorbereitung 90 h

M

2.16 Modul: Methoden: Hydrologie (bauEX216-HYDROL) [M-BGU-104790]

Verantwortung: Prof. Dr.-Ing. Erwin Zehe
Einrichtung: KIT-Fakultät für Bauingenieur-, Geo- und Umweltwissenschaften
Bestandteil von: [Wissenschaftliches Fach Geographie \(Methoden \(MA\)\)](#)

Leistungspunkte
5

Notenskala
Zehntelnoten

Turnus
Jedes Wintersemester

Dauer
1 Semester

Sprache
Deutsch

Level
4

Version
2

Pflichtbestandteile			
T-BGU-109480	Hydrologie	5 LP	Zehe

Erfolgskontrolle(n)

Teilleistung T-BGU-109480 mit einer mündlichen Prüfung nach § 4 Abs. 2 Nr. 2 SPO Masterstudiengang Lehramt an Gymnasien Erweiterungsfach.

Voraussetzungen

keine

Qualifikationsziele

Die Studierenden sind mit den theoretischen und methodischen Grundlagen der Hydrologie vertraut. Sie verstehen die Zusammenhänge und Wechselwirkungen hydrologischer Prozesse mit umgebenden Medien und deren Zusammenwirken im Wasserkreislauf. Sie lernen Messprinzipien kennen, um hydrologische Zustandsgrößen und die Flüsse des Wassers in der Umwelt zu erfassen. Weiterhin erhalten sie Einblick in grundlegende Modellkonzepte der Einzugsgebietshydrologie, können hydrologische Methoden nachvollziehen und haben ein Verständnis der Unsicherheit der Ergebnisse.

Inhalt

Prozesse des Wasserkreislaufs und Wasserbilanz

- Niederschlagsentwicklung (Wasserdampf in der Atmosphäre, Wolkenbildung, Arten von Niederschlagsereignissen, Niederschlagsmessung, Auswertung und Interpolation von Niederschlagsdaten)
- Abfluss und Abflussbildung (Idee des Einzugsgebiets, Abflussmessung, Abflussbildung in unterschiedlichen Naturräumen und Klimaten, Charakterisierung von Abflusszeitreihen)
- Morphometrische Eigenschaften von Einzugsgebieten
- Bodenhydrologie (Kräfte auf das Bodenwasser, PF-WG Kurve)
- Verdunstung, System Boden-Pflanze-Atmosphäre
- Hydrologische Zustandsgrößen
- Messprinzipien in der Hydrologie (mit Gelände-/Laborübung)
- Grundlegende Prozess- und Modellkonzepte
 - Direktabflussbildung: Hortonsche Infiltration, Abflussbeiwert, HBV Bodenspeicher, Koaxial-Diagramm
 - Abflusskonzentration: Lineare zeitinvariante Systeme, Linearspeicher
 - Basisabflussgeschehen

Zusammensetzung der Modulnote

Modulnote ist Note der mündlichen Prüfung

Anmerkungen

Keine

Arbeitsaufwand

Präsenzzeit (1 SWS = 1 Std. x 15 Wo.):

- Vorlesung, Übung: 45 Std.

Selbststudium:

- Vor- und Nachbereitung Vorlesungen, Übungen: 45 Std.
- Prüfungsvorbereitung: 60 Std.

Summe: 150 Std.

Empfehlungen

keine

M

2.17 Modul: Methoden: Regionale Probleme und Planungskonzepte in Entwicklungsländern [M-BGU-104705]

Verantwortung: Prof. Dr. Joachim Vogt
Einrichtung: KIT-Fakultät für Bauingenieur-, Geo- und Umweltwissenschaften
Bestandteil von: [Wissenschaftliches Fach Geographie \(Methoden \(MA\)\)](#)

Leistungspunkte	Notenskala	Turnus	Dauer	Sprache	Level	Version
5	Zehntelnoten	Jährlich	1 Semester	Deutsch	4	3

Pflichtbestandteile			
T-BGU-112504	Plurale Perspektiven auf Entwicklung und Forschung aus dem Globalen Süden - Anwesenheit Seminar	0 LP	
T-BGU-112503	Planungskonflikte im Globalen Süden - Prüfung	5 LP	
T-BGU-112632	Stadtplanung und -forschung im Globalen Süden: Praxisbeispiele aus Westafrika - Anwesenheit Seminar	0 LP	
T-BGU-112505	Stadtplanung und -forschung im Globalen Süden: Praxisbeispiele aus Westafrika - Studienleistung Hausarbeit	0 LP	N.N.

Erfolgskontrolle(n)

Die Erfolgskontrolle besteht aus einer mündlichen Prüfungsleistung nach § 4 Abs. 2 Nr. 2 und Studienleistungen nach § 4 Abs. 3 SPO Masterstudiengang Lehramt an Gymnasien Erweiterungsfach.

Voraussetzungen

keine

Qualifikationsziele

Die Studierenden können aufgrund des Moduls die besonderen Probleme in Ländern der Dritten Welt sowie Möglichkeiten der Feldforschung und Planung sowohl theoretisch als auch praktisch anhand dokumentierter Projekte vergleichend analysieren. Sie sind in der Lage, wissenschaftliche und nichtwissenschaftliche Texte einer dekonstruktivistischen Analyse zu unterziehen und deren Aussagen entsprechend zu interpretieren.

Inhalt

In der einführenden Vorlesung werden die Grundlagen der Entwicklungsländerforschung gelegt, ferner die besonderen Probleme dieser Länder und die Problematik der Abgrenzung dieser Gruppe. Es wird erläutert, welchen Wandlungen entwicklungspolitisches Handeln unterlag und welche Einflüsse dafür verantwortlich sind.

Anhand verschiedener Projektdokumentationen und fachwissenschaftlicher Beiträge werden im zweiten Teil (Seminar), Probleme, ihre Analyse und Darstellung sowie Möglichkeiten und vorgeschlagene Wege einer Lösung diskutiert, um

1. in spezielle Probleme der Länder der Dritten Welt vertiefend einzuführen,
2. die Methoden und Techniken wissenschaftlichen Arbeitens unter den Bedingungen der Dritten Welt kennen zu lernen und zu reflektieren und
3. Analysen und vorgeschlagene Lösungen kritisch zu hinterfragen.

Das Modul besteht aus einer wöchentlich stattfindenden Lehrveranstaltung, in welcher im ersten Teil die einführende Vorlesung und im zweiten Teil das Seminar stattfindet. Im zweiten Teil wird jeweils ein Projekt oder eine entwicklungstheoretische Kontroverse, welche zuvor von allen Teilnehmern anhand ausgewählter Texte erarbeitet wurden, vorgestellt und diskutiert. In einer Synthese werden die erarbeiteten Erfahrungen verallgemeinert und für die eigenen Projektfragestellungen nutzbar gemacht. Wichtiger Inhalt ist die Vermittlung unterschiedlicher Methoden der Regionalanalyse und der regionalen Planung.

Zusammensetzung der Modulnote

Die Note der Erfolgskontrolle ist die Modulnote

Arbeitsaufwand

Präsenzzeit: 45 h

Selbststudiumszeit: 105 h

- Vertiefung der Studieninhalte durch häusliche Vor- und Nachbereitung
- Vertiefung der Studieninhalte anhand geeigneter Literatur
- Vorbereitung auf die Modulprüfung

Empfehlungen

Nicht-Muttersprachler benötigen die DSH2 oder ein entsprechendes sprachliches Niveau.

Literatur

Die aktuellen Projektunterlagen oder die besprochene Fachliteratur werden den Teilnehmerinnen und Teilnehmern zur Verfügung gestellt. Zur Einführung werden die folgenden Texte empfohlen:

Bohnet, M. (2015): Geschichte der deutschen Entwicklungspolitik. Konstanz und München

Collier, P. (2008): Die unterste Milliarde. Warum die ärmsten Länder scheitern und was man dagegen tun kann. Bonn

Faust, J. & S. Neubert (Hg., 2010): Wirksamere Entwicklungspolitik. Befunde, Reformen, Instrumente. Baden-Baden

Gerlach, O. et al. (Hrsg. 2004): Peripherie und globalisierter Kapitalismus. Zur Kritik der Entwicklungstheorie. Frankfurt/M.

Ihne, H. / J. Wilhelm (Hrsg., 2012): Einführung in die Entwicklungspolitik. Berlin

Leschke, M. (2011): Ökonomik der Entwicklung. Bayreuth

Messner, D./I. Scholz (Hrsg., 2005): Zukunftsfragen der Entwicklungspolitik. Baden-Baden

Nuscheler, F. (2005): Entwicklungspolitik. Bonn

Rauch, T. (2012): Entwicklungspolitik. Braunschweig

Scholz, F. (2006): Entwicklungsländer. Entwicklungspolitische Grundlagen und regionale Beispiele. Braunschweig

Wolff, J. H. (2003): Entwicklungsländer und Entwicklungspolitik im Rahmen globaler politischer Strukturen und Prozesse. Paderborn

Für die Analyse der besprochenen (und aller weiteren) Texte wird folgender Titel empfohlen:

Brun, G./G. Hirsch Hadorn (2014): Textanalyse in den Wissenschaften. 2. Aufl.

M

2.18 Modul: Modul Masterarbeit - Geographie Erweiterungsfach [M-BGU-105090]

Verantwortung: Prof. Dr. Caroline Kramer
Einrichtung: KIT-Fakultät für Bauingenieur-, Geo- und Umweltwissenschaften
Bestandteil von: [Wissenschaftliches Fach Geographie \(Pflichtbestandteil\)](#)

Leistungspunkte 15	Notenskala Zehntelnoten	Turnus Unregelmäßig	Dauer 2 Semester	Sprache Deutsch	Level 5	Version 1
------------------------------	-----------------------------------	-------------------------------	----------------------------	---------------------------	-------------------	---------------------

Pflichtbestandteile			
T-BGU-110301	Masterarbeit Geographie Erweiterungsfach	15 LP	Kramer

Erfolgskontrolle(n)

Die Erfolgskontrolle des Moduls besteht aus einer Masterarbeit nach § 14 SPO Masterstudiengang Lehramt an Gymnasien Erweiterungsfach.

Voraussetzungen

Voraussetzung für die Zulassung zum Modul Masterarbeit - Geographie Erweiterungsfach ist, dass die/der Studierende Modulprüfungen im Umfang von mindestens 65 LP in dem wissenschaftlichen Fach Geographie erfolgreich abgelegt hat. Über Ausnahmen entscheidet der Prüfungsausschuss auf Antrag der/des Studierenden.

Modellierte Voraussetzungen

Es müssen die folgenden Bedingungen erfüllt werden:

- In den folgenden Bereichen müssen in Summe mindestens 65 Leistungspunkte erbracht worden sein:
 - Wissenschaftliches Fach Geographie

Qualifikationsziele

Die Studierenden

- können eigenständig ein umfassendes Thema aus dem Bereich Physische Geographie, Humangeographie, im methodischen Bereich oder an der Schnittstelle dieser Bereiche des Fachs Geographie entwickeln, formulieren, gliedern, bearbeiten und in Form einer wissenschaftlichen Arbeit schriftlich und mündlich präsentieren.
- sind in der Lage, die nationale und internationale Fachliteratur eigenständig zu finden, sie kritisch zu prüfen, sie auf ihre Fragestellung zu beziehen, eigenständig Forschungsdesiderata benennen und daraus eine eigene Forschungsfrage zu entwickeln.
- können Daten unter Anwendung der wissenschaftlichen Standards erheben, analysieren, die Ergebnisse strukturieren und kritisch bewerten.
- können in ihren Auswertungen die gängigen wissenschaftlichen Verfahren (z.B. Statistische Methoden, GIS) einsetzen, die Ergebnisse visualisieren, erklären und interpretieren.
- sind in der Lage die eigenen Ergebnisse zu beurteilen, mit den bisherigen Erkenntnissen aus dem Fachgebiet zu vergleichen und ihren Stellenwert für die Geographie zu bewerten.
- können ihre Ergebnisse sowohl für eine wissenschaftliche Publikation als auch für einen öffentlichen Vortrag aufbereiten.

Inhalt

Das Modul vermittelt die Fähigkeiten des Verfassens einer wissenschaftlichen Arbeit zu einem umfassenden Thema von der Entwicklung der Fragestellung über die Verwendung der gängigen Literatur, die Datenerhebung aus -auswertung bis hin zur Darstellung, Interpretation und Zusammenfassung der eigenen Forschungsergebnisse.

Zusammensetzung der Modulnote

Die Modulnote ist die Note der Masterarbeit.

Arbeitsaufwand

Die 15 Leistungspunkte entsprechen einem Arbeitsaufwand von 450 h. Unter diesen Arbeitsaufwand fällt die komplette Masterarbeit.

M

2.19 Modul: Physische Geographie I (P1) [M-BGU-101607]

Verantwortung: Dr. rer. nat. Florian Hogewind
Einrichtung: KIT-Fakultät für Bauingenieur-, Geo- und Umweltwissenschaften
Bestandteil von: [Wissenschaftliches Fach Geographie \(Pflichtbestandteil\)](#)

Leistungspunkte	Notenskala	Turnus	Dauer	Sprache	Level	Version
5	Zehntelnoten	Jedes Sommersemester	1 Semester	Deutsch	2	2

Pflichtbestandteile			
T-BGU-101487	Übungsblätter Klimatologie	1 LP	Hogewind
T-BGU-107488	Klimatologie	4 LP	Hogewind

Erfolgskontrolle(n)

Die Erfolgskontrolle des Moduls besteht aus einer schriftlichen Prüfung nach § 4 Abs. 2 Nr. 1 SPO Masterstudiengang Lehramt an Gymnasien Erweiterungsfach im Umfang von 90 Minuten.

Voraussetzungen

Um zur schriftlichen Prüfung in der Teilleistung T-BGU-107488 (Klimatologie) zugelassen zu werden, muss eine Studienleistung in T-BGU-101487 (Übungsblätter Klimatologie) erbracht und bestanden werden.

Qualifikationsziele

Die Studierenden

- erwerben die Fähigkeit, grundlegende Kenntnisse in theoretischen und praktischen Ansätzen und Arbeitsweisen der Klimatologie zu benennen.
- können die zentralen Ansätze der genetischen und effektiven Klimaklassifikation wiedergeben.
- können das lokale Klima anhand regionaler Windsysteme verdeutlichen.
- können anhand der Klimaelemente Klimadiagramme in Abhängigkeit der verschiedenen Klimazonen interpretieren und deren Wechselwirkungen erläutern.

Inhalt

Dieses Modul soll Studierenden grundlegende Kenntnisse in theoretischen und praktischen Ansätzen und Arbeitsweisen der Klimatologie vermitteln.

Es werden die verschiedenen Klimaelemente und deren Messinstrumente (Strahlung, Temperatur, Niederschlag, Luftfeuchtigkeit und Wind etc.) behandelt. Das Modul Klimatologie vermittelt einen Überblick über den Aufbau der Atmosphäre und den darin ablaufenden Prozessen. Darüber hinaus vermittelt das Modul das Wissen zu natürlichen Klimaschwankungen bzw. Witterungsanomalien und deren Folgen sowie die Belastung der Erdatmosphäre und des Menschen mit Schad-, Treibhaus- und Spurengasen am Beispiel des Stadtklimas.

Zusammensetzung der Modulnote

Die Modulnote ist die Note der schriftlichen Prüfung.

Arbeitsaufwand

Die 5 Leistungspunkte entsprechen einem Arbeitsaufwand von 150 h. Unter den Arbeitsaufwand fallen

1. Präsenzzeit in Vorlesung, Übung: 45 h
2. Vor-/Nachbereitung derselbigen: 90 h
3. Klausurvorbereitung und Präsenz in selbiger: 15 h

Lehr- und Lernformen

P1, V+Ü, „Klimatologie“

- Gesamtmodulklausur „Klimatologie“
- Studienleistung

M

2.20 Modul: Physische Geographie II (P2) [M-BGU-101613]

Verantwortung: Prof. Dr. Sebastian Schmidlein
Einrichtung: KIT-Fakultät für Bauingenieur-, Geo- und Umweltwissenschaften
Bestandteil von: [Wissenschaftliches Fach Geographie \(Pflichtbestandteil\)](#)

Leistungspunkte
6

Notenskala
Zehntelnoten

Turnus
Jedes Semester

Dauer
2 Semester

Sprache
Deutsch

Level
2

Version
3

Pflichtbestandteile			
T-BGU-108340	Biogeographie	3 LP	Schmidlein
T-BGU-103097	Geoökologie	3 LP	Schmidlein

Erfolgskontrolle(n)

Die Erfolgskontrolle des Moduls besteht aus einer schriftlichen Prüfungsleistung nach § 4 Abs. 2 Nr. 1 und aus einer Prüfungsleistung anderer Art nach § 4 Abs. 2 Nr. 3 SPO Masterstudiengang Lehramt an Gymnasien Erweiterungsfach.

Voraussetzungen

keine

Qualifikationsziele

Die Studierenden

- können wichtige, auf die Funktion von Ökosystemen wirkende, physisch-geographische Prozesse und Muster im Erdsystem beschreiben.
- können grundlegende Wechselwirkungen zwischen den Organismen und den anderen Komponenten der Ökosysteme und im Erdsystem nennen und erläutern.
- können die Bedeutung zeitlicher und räumlicher Skalen für das Verständnis des Erdsystems interpretieren.
- kennen Mittel und Wege, um ihr Wissen und Verständnis selbständig zu vertiefen.
- können die für ein Fach oder für Problemlösungen relevante (ggf. internationale) Primärliteratur finden, lesen, verstehen und kritisch bewerten.
- können ihre Arbeit sachgerecht und verständlich vortragen und verteidigen.
- können ihre Arbeit nach Regeln wissenschaftlichen Schreibens kommunizieren.

Inhalt

Das Modul vermittelt Kenntnisse und grundlegende Konzepte im Bereich Biogeographie und Geoökologie.

Die Vorlesung "Biogeographie" (T-BGU) umfasst eine Einführung in Begriffe, Konzepte und Theorien der Biogeographie, sowie einen Überblick über wichtige biogeographische Prozesse wie Artbildung, Einnischung, Ausbreitung und Aussterben. Weitere Inhalte sind biogeographische Muster, z.B. in der Verteilung von Sippen, in der Verteilung von Biodiversität und in den Biomen. Auch wichtige Methoden der Biogeographie werden angesprochen.

Im Seminar Geoökologie (T-BGU-103097) werden auf die Funktion von Ökosystemen bezogene Problemstellungen aus einem weiteren Feld von Umwelt-Naturwissenschaften bearbeitet, z.B. aus Klimatologie, Bodenkunde und Geomorphologie, Biogeographie und Ökologie. Besondere Beachtung erfährt das Zusammenwirken von Prozessen in verschiedenen Komponenten des Ökosystems und die Bedeutung von zeitlichen und räumlichen Skalen. Die Ergebnisse werden referiert und verschriftlicht.

Zusammensetzung der Modulnote

Die Modulnote ergibt sich aus dem nach LP gewichteten Mittel der beiden Teilleistungen und wird nach der ersten Kommastelle abgeschnitten.

Arbeitsaufwand

Die 6 Leistungspunkte entsprechen einem Arbeitsaufwand von 180 h. Unter diesen Arbeitsaufwand fallen:

1. Präsenzzeit in Vorlesungen, Seminaren: 60 h
2. Vor-/Nachbereitung derselbigen: 60 h
4. Klausurvorbereitung und Präsenz in selbiger: 30 h
3. Prüfungsleistungen sonstiger Art : 30 h

Lehr- und Lernformen

Vorlesung „Biogeographie“ - schriftliche Prüfung

Seminar „Geoökologie“ - Prüfungsleistung anderer Art

M

2.21 Modul: Physische Geographie III (P3) [M-BGU-101614]

Verantwortung: Prof. Dr. Wolfgang Wilcke
Einrichtung: KIT-Fakultät für Bauingenieur-, Geo- und Umweltwissenschaften
Bestandteil von: [Wissenschaftliches Fach Geographie \(Pflichtbestandteil\)](#)

Leistungspunkte
5

Notenskala
Zehntelnoten

Turnus
Jedes Semester

Dauer
2 Semester

Sprache
Deutsch

Level
2

Version
2

Pflichtbestandteile			
T-BGU-108341	Geomorphologie und Bodenkunde	3 LP	Wilcke
T-BGU-108342	Geländeübung Bodenkunde	2 LP	Wilcke

Erfolgskontrolle(n)

Die Erfolgskontrolle des Moduls besteht aus einer schriftlichen Prüfung nach § 4 Abs. 2 Nr. 1 und einer Studienleistung nach § 4 Abs. 3 der SPO Masterstudiengang Lehramt an Gymnasien Erweiterungsfach.

Voraussetzungen

keine

Qualifikationsziele

Die Studierenden

- können die theoretischen Grundlagen der Geomorphologie und Bodenkunde beschreiben und erörtern.
- können Landschaftselemente im Gelände erkennen und interpretieren.
- können Böden im Feld beschreiben und bestimmen.

Inhalt

Dieses Modul vermittelt die theoretischen Grundlagen der Geomorphologie und Bodenkunde.

Es wird die genetische und ökologische Interpretation von Landschaftselementen und Böden im Feld behandelt.

Zusammensetzung der Modulnote

Die Modulnote ist die Note der schriftlichen Prüfung.

Arbeitsaufwand

Die 5 Leistungspunkte entsprechen einem Arbeitsaufwand von 150 h. Unter diesen Arbeitsaufwand fallen

1. Präsenzzeit in Vorlesung und Exkursion: 45h
2. Vor-/Nachbereitung derselbigen: 75 h
3. schriftliche Prüfung und Studienleistung als auch Vorbereitung derselbigen: 30 h

Lehr- und Lernformen

V, „Einführung in die Geomorphologie und Bodenkunde“ - schriftliche Prüfung

Ü, „Geländeübung Bodenkunde“ Studienleistung

M

2.22 Modul: Vertiefung Humangeographie (V2) [M-BGU-101832]

Verantwortung: Prof. Dr. Caroline Kramer
Einrichtung: KIT-Fakultät für Bauingenieur-, Geo- und Umweltwissenschaften
Bestandteil von: [Wissenschaftliches Fach Geographie \(Pflichtbestandteil\)](#)

Leistungspunkte 9	Notenskala Zehntelnoten	Turnus Jedes Semester	Dauer 2 Semester	Sprache Deutsch	Level 4	Version 1
-----------------------------	-----------------------------------	---------------------------------	----------------------------	---------------------------	-------------------	---------------------

Pflichtbestandteile			
T-BGU-103520	Regionalplanung	3 LP	Kramer
T-BGU-103521	Projektseminar	6 LP	Kramer

Erfolgskontrolle(n)

Die Erfolgskontrolle erfolgt in Form einer Prüfungsleistung anderer Art nach § 4 Abs. 2 Nr. 3 und einer Studienleistung nach § 4 Abs. 3 der SPO Masterstudiengang Lehramt an Gymnasien Erweiterungsfach.

Voraussetzungen

keine

Qualifikationsziele

Die Studierenden

- können die bedeutsamen Aufgaben der Raumplanung wiedergeben, die rechtlichen Grundlagen erklären und über Methoden und Strategien zur Lösung raumplanerischer Problemstellungen auf städtischer und regionaler Ebene diskutieren.
- sind in der Lage, aus der Übersicht heraus planerische Strategien, insbesondere im Bereich der überörtlichen Planung, zu erarbeiten.
- können die Methoden der empirischen Sozialforschung in unterschiedlichen Kontexten anwenden, eigenständig empirische Studien konzipieren und durchführen, die Ergebnisse analysieren sowie in schriftlicher und mündlicher Form präsentieren.
- sind in der Lage, die Instrumente der deskriptiven Statistik für die Auswertungen zu nutzen und methodisch angemessen einzusetzen.
- können die Darstellungen kritisch bewerten und interpretieren.
- können durch die Feldarbeit und die Abschlussarbeit in Kleingruppen über die fachlichen Kompetenzen hinaus gegenüber einer Öffentlichkeit kommunizieren und im Team arbeiten.

Inhalt

Es werden folgende Themen behandelt: formelle und informelle Verfahren und Instrumente der Regional- und Landesplanung, grenzüberschreitende Fragen der Raumentwicklung, demographische Entwicklung und Auswirkungen auf den Raum, Aufgaben und Akteure in der Regional- und Landesplanung, regionalökonomische Standorttheorien und Strategien des haushälterischen Umgangs mit dem Boden.

Die erworbenen Kompetenzen werden im Bereich der empirischen Sozialforschung vertieft. Die Studierenden werden dazu herangeführt, eigene Studien zu planen, durchzuführen, auszuwerten, dazustellen und kritisch zu bewerten. Es werden vor allem praktische Umsetzungen der empirischen Sozialforschung behandelt und am Beispiel einer eigenen Feldstudie durchgeführt und eingeübt. Es findet eine Anwendung von Befragungs-, Kartierungs-, Beobachtungsmethoden sowie deren Anwendung und Auswertung statt.

Zusammensetzung der Modulnote

Die Modulnote ergibt sich aus der Prüfungsleistung anderer Art in der Teilleistung T-BGU-103521 (Projektseminar).

Arbeitsaufwand

Die 9 Leistungspunkte entsprechen einem Arbeitsaufwand von 270 h. Unter den Arbeitsaufwand fallen:

1. Präsenzzeit in Vorlesung und Seminar: 90 h
2. Vor-/Nachbereitung derselbigen: 120 h
3. Prüfungsleistung anderer Art: 60 h

Empfehlungen

Kenntnisse zu Grundlagen aus den Modulen H1 und H2 sind hilfreich. Die Inhalte des Moduls M3 werden dringend empfohlen.

Lehr- und Lernformen

- V, „Raumplanung“
- Studienleistung
- P, „Projektseminar“
- Prüfungsleistung anderer Art

M

2.23 Modul: Vertiefung Physische Geographie (V1) [M-BGU-101804]

Verantwortung: Dr. rer. nat. Florian Hogewind
Einrichtung: KIT-Fakultät für Bauingenieur-, Geo- und Umweltwissenschaften
Bestandteil von: [Wissenschaftliches Fach Geographie \(Pflichtbestandteil\)](#)

Leistungspunkte 6	Notenskala Zehntelnoten	Turnus Jedes Semester	Dauer 2 Semester	Sprache Deutsch	Level 3	Version 4
-----------------------------	-----------------------------------	---------------------------------	----------------------------	---------------------------	-------------------	---------------------

Pflichtbestandteile			
T-BGU-103576	Landschaftszonen	3 LP	Hogewind
T-BGU-108744	Landschaftszonen Vorlesung	3 LP	Hogewind

Erfolgskontrolle(n)

Die Erfolgskontrolle des Moduls besteht aus einer Prüfungsleistung anderer Art nach § 4 Abs. 2 Nr. 3 SPO sowie aus einer Studienleistung nach § 4 Abs. 3 SPO Masterstudiengang Lehramt an Gymnasien Erweiterungsfach.

Voraussetzungen

keine

Qualifikationsziele

Die Studierenden

- kennen die Grundlagen der Landschaftszonen.
- erkennen die Zusammenhänge der physisch-geographischen und humangeographischen Faktoren je Landschaftszone.
- können eigenständig Lösungsansätze für Umweltprobleme in den verschiedenen Landschaftszonen erarbeiten.
- sind in der Lage Problemfelder je Landschaftszone zu erkennen und zu bewerten.
- können landschaftsökologische Themenfelder kommunizieren.
- können verschiedene Perspektiven geographischen Denkens und geographischer Skalen anwenden und sind in der Lage, Zusammenhänge zwischen naturräumlichen Strukturen und gesellschaftlichen Entwicklungen zu erkennen und zu analysieren.
- können wichtige Strukturen und Prozesse von Mensch-Umwelt-Beziehungen erläutern und sind in der Lage, Wechselwirkungen zwischen naturräumlichen und gesellschaftlichen Systemen zu erfassen, zu beschreiben und zu analysieren.

Inhalt

Dieses Modul lehrt die interdisziplinären Zusammenhänge verschiedener Ökosysteme. Es werden alle relevanten physisch-geographischen und ausgewählte humangeographische Aspekte behandelt (Klima, Verwitterung, Oberflächenformen, Böden, Vegetation und Landnutzung) und in Konfliktfelder und Lösungsansätze sozioökonomischer und ökologischer Entwicklungen werden in diesem Modul in Bezug auf geographische Räume behandelt.

Arbeitsaufwand

Die 6 Leistungspunkte entsprechen einem Arbeitsaufwand von 180 h. Unter diesen Arbeitsaufwand fallen

1. Präsenzzeit in Vorlesung und Seminar: 60 h
2. Vor-/Nachbereitung derselbigen: 60 h
3. Studien- und Prüfungsleistungen: 60 h

M

2.24 Modul: Vertiefungsmodul: Kulturgeographie (VG1) [M-BGU-104773]

Verantwortung: Dr. Christoph Mager
Einrichtung: KIT-Fakultät für Bauingenieur-, Geo- und Umweltwissenschaften
Bestandteil von: [Wissenschaftliches Fach Geographie \(Vertiefungsmodul \(MA\)\)](#)

Leistungspunkte 6	Notenskala Zehntelnoten	Turnus Jedes Semester	Dauer 2 Semester	Sprache Deutsch	Level 5	Version 1
-----------------------------	-----------------------------------	---------------------------------	----------------------------	---------------------------	-------------------	---------------------

Pflichtbestandteile			
T-BGU-109763	Kulturgeographie (Vorlesung)	3 LP	Mager
T-BGU-109764	Kulturgeographie	3 LP	Mager

Erfolgskontrolle(n)

- Teilleistung T-BGU-109763 - Kulturgeographie (Vorlesung): Die Erfolgskontrolle erfolgt in Form einer mündlichen Studienleistung nach § 4 Abs. 3 SPO Masterstudiengang Lehramt an Gymnasien Erweiterungsfach.
- Teilleistung T-BGU-109764 - Kulturgeographie: Die Erfolgskontrolle erfolgt in Form einer Prüfungsleistung anderer Art nach § 4 Abs. 2 Nr. 3 SPO Masterstudiengang Lehramt an Gymnasien Erweiterungsfach.

Voraussetzungen

keine

Qualifikationsziele

Die Studierenden:

- können kulturgeographische Entwicklungslinien, theoretische Ansätze und aktuelle Themenfelder wiedergeben, reflektieren und diskutieren
- besitzen die Fähigkeit, angemessene wissenschaftliche Literatur zu identifizieren, begründet auszuwählen und systematisch aufzubereiten
- sind in der Lage, diese Inhalte in schriftlicher und mündlicher Form nach den Kriterien des wissenschaftlichen Arbeitens zu präsentieren und beispielhaft zu diskutieren
- haben die Fähigkeit, geographische Sachverhalte mit Hilfe des erlernten theoretischen und methodischen Instrumentariums detailliert zu analysieren und aus unterschiedlichen Perspektiven in ihrer gesellschaftlichen Relevanz zu beurteilen

Inhalt

Das Modul bietet einen Überblick zu Theorien, Konzepten und empirischen Ansätzen der Kulturwissenschaften mit räumlichen Bezügen und diskutiert zentrale Beiträge der Humangeographie. Im Mittelpunkt stehen ein differenziertes und historisch informiertes Verständnis kultureller Strukturen und Prozesse der Alltagswelt sowie Fragen nach deren sozialen und politischen Bedeutungen und Konsequenzen.

Zusammensetzung der Modulnote

Die Modulnote ergibt sich aus der Prüfungsleistung anderer Art.

Arbeitsaufwand

Die 6 Leistungspunkte entsprechen einem Arbeitsaufwand von 180 h. Unter diesen Arbeitsaufwand fallen

1. Präsenzzeit in Vorlesung und Seminar: 60 h
2. Vor- und Nachbereitung der Lehrveranstaltungen: 60 h
3. Studien-/ Prüfungsleistung: 60 h

M

2.25 Modul: Vertiefungsmodul: Management von Fluss- und Auenökosystemen [M-BGU-104775]

Verantwortung: Prof. Dr. Florian Wittmann
Einrichtung: KIT-Fakultät für Bauingenieur-, Geo- und Umweltwissenschaften
Bestandteil von: [Wissenschaftliches Fach Geographie \(Vertiefungsmodul \(MA\)\)](#)

Leistungspunkte
6

Notenskala
Zehntelnoten

Turnus
Jedes Semester

Dauer
2 Semester

Sprache
Deutsch

Level
5

Version
3

Pflichtbestandteile			
T-BGU-102997	Fluss- und Auenökologie	3 LP	Wittmann
T-BGU-112845	Wetlands	3 LP	Damm, Wittmann

Erfolgskontrolle(n)

- Teilleistung T-BGU-102997 mit einer Studienleistung nach § 4 Abs. 3 SPO 2018 Masterstudiengang Lehramt an Gymnasien Erweiterungsfach
- Teilleistung T-BGU-112845 mit einer Prüfungsleistung anderer Art nach § 4 Abs. 2 Nr. 3 SPO 2018 Masterstudiengang Lehramt an Gymnasien Erweiterungsfach

Voraussetzungen

keine

Qualifikationsziele

Die Studierenden

- können die wichtigsten Typen von Flüssen und Auen unterscheiden
- verfügen über grundlegende Methodenkenntnisse im Bereich der Entwicklung und des Managements von Habitaten und Biozönosen
- können die Wirkungszusammenhänge in naturnahen und genutzten Ökosystemen und insbesondere in Fluss- und Auenökosystemen bewerten

Inhalt

Fluss- und Auenökologie: Dieses Lehrangebot ermöglicht es den Studierenden, ihre Kenntnisse und Fähigkeiten zu Prozessen in Fluss- und Auensystemen zu vertiefen und zu erweitern. Es geht um die spezifische Ökologie und Dynamik von Flüssen und Auen unter verschiedenen naturräumlichen Rahmenbedingungen.

Besondere Beachtung finden dabei der Einfluss des Menschen auf diese Flüsse und Auen. Behandelt werden ferner Theorie und Praxis der Revitalisierung von Fließgewässern, des Fluss- und Auenmanagements sowie die Möglichkeiten des integrierten Flussgebietsmanagements sowie wichtige rechtliche Randbedingungen wie die europäische Wasserrahmenrichtlinie.

Wetlands: Dieses Lehrangebot ermöglicht es den Studierenden, ihre Kenntnisse und Fähigkeiten zum Management und zur Entwicklung von Habitaten bzw. Biozönosen zu vertiefen und zu erweitern. Auf den Grundlagen von ökologischer Theorie und Naturschutzbiologie werden Optionen für Schutz- und Entwicklungsstrategien unter den Bedingungen von globalem Wandel und gesellschaftlicher Transformation behandelt.

Zusammensetzung der Modulnote

Die Modulnote ergibt sich aus der Prüfungsleistung anderer Art.

Arbeitsaufwand

1. Präsenzzeit in Vorlesung und Seminar: 60 h
2. Vor-/Nachbereitung derselbigen: 60 h
3. Klausurvorbereitung und Präsenz in selbiger: 30 h
4. Prüfungsleistung anderer Art: 30 h

Empfehlungen

Beginn zum Wintersemester mit der Teilleistung "Fluss- und Auenökologie"

M**2.26 Modul: Vertiefungsmodul: Sozial-ökologische Systeme (VG5) [M-BGU-104471]**

- Verantwortung:** Prof. Dr. Almut Arneth
Prof. Dr. Mark Rounsevell
- Einrichtung:** KIT-Fakultät für Bauingenieur-, Geo- und Umweltwissenschaften
- Bestandteil von:** [Wissenschaftliches Fach Geographie \(Vertiefungsmodul \(MA\)\)](#)

Leistungspunkte 6	Notenskala Zehntelnoten	Turnus Unregelmäßig	Dauer 2 Semester	Sprache Deutsch	Level 5	Version 2
-----------------------------	-----------------------------------	-------------------------------	----------------------------	---------------------------	-------------------	---------------------

Pflichtbestandteile			
T-BGU-110596	Abschlussbericht Sozial-ökologische Systeme	6 LP	Arneth, Rounsevell

Erfolgskontrolle(n)

Die Erfolgskontrolle besteht aus einer Prüfungsleistung anderer Art nach § 4 Abs. 2 Nr. 3 SPO Masterstudiengang Lehramt an Gymnasien Erweiterungsfach.

Voraussetzungen

keine

Qualifikationsziele

Die Studierenden

- können Probleme im Bereich sozialökologischer Systeme analysieren, strukturieren und formal beschreiben, insbesondere solche, die disziplinäre Grenzen überschreiten.
- sind in der Lage, die verschiedenen Paradigmen in sozialökologischen Systemen kritisch zu bewerten.
- verbessern ihre Fähigkeit diese Konzepte auf Englisch zu kommunizieren

Inhalt

Das Modul wird die Studierenden mit den verschiedenen Konzepten der sozialökologischen Systemanalyse vertraut machen und umfasst Beispiele dieser Systeme für bestimmte landbasierte Sektoren. Das Modul umfasst die folgenden Kurse:

1) *Die Geoökologie des Weinbaus*

Der Kurs wird den Weinsektor als ein Beispiel für Mensch-Umwelt-Interaktionen nutzen, beginnend bei den Grundlagen der Pflanzenphysiologie über landnutzungssysteme, Produktionsprozesse und Wahrnehmungen in Bezug auf das Endprodukt. Der Weinsektor ist in diesem Zusammenhang besonders gut geeignet, da er sehr empfindlich gegenüber Umwelt- und Wirtschaftsbedingungen ist. Folglich wird der Kurs auch die Auswirkungen des Klimawandels auf diesen Sektor und die Alternativen untersuchen, die zur Anpassung an diese Auswirkungen zur Verfügung stehen. Es wird eine Exkursion in eine einschlägige Weinregion stattfinden, kombiniert mit Vorlesungen und studentischen Aufgabenstellungen.

2) *Nahrungsmittelsysteme und -sicherheit*

Der Kurs wird alle Aspekte des globalen Nahrungsmittelsystems untersuchen, einschließlich der Geoökologie von Pflanzenbau und -erträgen, der Treibhausgasemissionen aus landwirtschaftlichen Systemen, des Handels mit Nahrungsmitteln und Lebensmittel als eine kulturelle Ökosystemleistung. Dies umfasst Themen wie Lebensmittelverschwendung und -verluste im gesamten Produktionssystem, Ernährung und deren Auswirkungen auf die Landnutzung, Wettbewerb um Land mit der Produktion von Bioenergie, die Rolle extensiver (Bio-) Produktionssysteme, Zugang zu Nahrung und Fragen der Nahrungsmittelgerechtigkeit.

Zusammensetzung der Modulnote

Die Modulnote ist die Note der Prüfungsleistung anderer Art.

Arbeitsaufwand

Die 6 Leistungspunkte entsprechen einem Arbeitsaufwand von 180 h. Unter den Arbeitsaufwand fallen:

1. Präsenzzeit in Seminaren: 60 h
2. Vor-/Nachbereitung: 90 h
3. Prüfungsleistung anderer Art: 30 h

Empfehlungen

Das Modul und die Teilleistungen werden zum Teil in englischer Sprache abgehalten, daher sind gute Englischkenntnisse von Vorteil.

M**2.27 Modul: Vertiefungsmodul: Stoffkreisläufe in Ökosystemen (VG7) [M-BGU-104472]**

Verantwortung: Prof. Dr. Wolfgang Wilcke
Einrichtung: KIT-Fakultät für Bauingenieur-, Geo- und Umweltwissenschaften
Bestandteil von: [Wissenschaftliches Fach Geographie \(Vertiefungsmodul \(MA\)\)](#)

Leistungspunkte
6

Notenskala
Zehntelnoten

Turnus
Jedes Wintersemester

Dauer
2 Semester

Sprache
Deutsch

Level
5

Version
1

Pflichtbestandteile			
T-BGU-102986	Bodenbiogeochemie	3 LP	Velescu
T-BGU-101567	Ökosysteme	3 LP	Rühr, Schmidlein, Wilcke

Erfolgskontrolle(n)

- Teilleistung T-BGU-102986 - Bodenbiogeochemie: Die Erfolgskontrolle erfolgt in Form einer Studienleistung nach § 4 Abs. 3 SPO Masterstudiengang Lehramt an Gymnasien Erweiterungsfach.
- Teilleistung T-BGU-101567 - Ökosysteme: Die Erfolgskontrolle erfolgt in Form einer schriftlichen Prüfungsleistung nach § 4 Abs. 2 Nr. 1 SPO Masterstudiengang Lehramt an Gymnasien Erweiterungsfach.

Voraussetzungen

Keine

Qualifikationsziele

Die Studierenden:

- kennen die grundlegenden Begriffe, Konzepte und Theorien der Ökosystemforschung
- verstehen die grundlegenden Wirkungszusammenhänge in Ökosystemen
- kennen und verstehen die Rolle der Organismen in Ökosystemen
- kennen und verstehen die Rolle des Menschen in naturnahen und genutzten Ökosystemen
- kennen die Bedeutung zeitlicher und räumlicher Skalen für das Verständnis von Ökosystemen
- entwickeln ein vertieftes Verständnis für Stoffkreisläufe (Wasser, C, Nährelemente, Schadstoffe) in Ökosystemen
- können die Auswirkung von Umweltveränderungen auf Stoffkreisläufe einschätzen
- kennen die Prinzipien der Isotopenfraktionierung in der Umwelt
- kennen die wichtigsten Isotopensysteme (C, N, S, H, O, radiogene und nichtradiogene Metalle) und ihre Messverfahren
- kennen und verstehen grundlegende Methoden der multivariaten Analyse von Standort- und Vegetationsdaten
- verfügen über grundlegende Methodenkenntnisse zur Modellierung von Stoffflüssen
- können aus gegebener Problemlage wissenschaftliche Fragestellungen ableiten
- können sich den internationalen Forschungsstand zu einer Problemstellung aus der englischsprachigen Original-Literatur erschließen
- können ihr Wissen und ihr Verständnis auf konkrete Problemstellungen anwenden
- können sich kritisch mit eigener und fremder wissenschaftlicher Arbeit auseinandersetzen
- können ihre Arbeit sachgerecht in angepasster Form vermitteln
- können ihre Arbeit gemäß internationaler wissenschaftlicher Standards verschriftlichen

Inhalt

Die Vorlesung/Übung "Bodenbiogeochemie" ermöglicht es den Studierenden, ihre Fähigkeiten und Kenntnisse zu den Kreisläufen von Wasser, Kohlenstoff, Nährelementen und Schadstoffen zu erweitern und zu vertiefen. Es werden Feldmessverfahren zur Erfassung von Wasser- und Stoffkreisläufen besprochen und Möglichkeiten zu ihrer rechnergestützten Modellierung behandelt, außerdem Beispiele für die Reaktion von Wasser- und Stoffkreisläufen auf Umweltveränderungen wie Klimawandel, Stickstoffeintrag, Biodiversitätsverlust oder Schadstoffbelastung.

Die Vorlesung "Ökosysteme" vermittelt grundlegende Kenntnisse zur Ökosystemforschung. Dies schließt eine Einführung in Begriffe, Konzepte und Theorien ein sowie einen Überblick über die wichtigsten Speicher und Flüsse von Stoffen und Energie. Es gibt Einblicke in den Aufbau und Abbau organischer Substanz, die Wege von Kohlenstoff, Stickstoff, Wasser und weiteren Stoffen durch die Ökosysteme sowie die Funktion trophischer Systeme. Weitere Inhalte sind die Verwendung von Stabilisotopenmethoden zur Aufklärung von Stoffquellen und -umsetzungsprozessen, die Wirkungen von Biozönosen und Biodiversität auf Ökosystemfunktionen, Populations- und Metapopulationsdynamiken sowie Grundlagen der Landschaftsökologie.

Zusammensetzung der Modulnote

Die Modulnote ist die Note der schriftlichen Prüfungsleistung.

Arbeitsaufwand

Die 6 Leistungspunkte entsprechen einem Arbeitsaufwand von 180 h. Unter den Arbeitsaufwand fallen:

1. Präsenzzeit in Vorlesungen: 60 h
2. Vor-/Nachbereitung: 75 h
3. Studien- und Prüfungsleistungen: 45 h

M

2.28 Modul: Vertiefungsmodul: Vegetationskunde (VG2) [M-BGU-104930]

Verantwortung: Prof. Dr. Sebastian Schmidlein
Einrichtung: KIT-Fakultät für Bauingenieur-, Geo- und Umweltwissenschaften
Bestandteil von: [Wissenschaftliches Fach Geographie \(Vertiefungsmodul \(MA\)\)](#)

Leistungspunkte 6	Notenskala Zehntelnoten	Turnus Jedes Sommersemester	Dauer 2 Semester	Sprache Deutsch	Level 4	Version 2
-----------------------------	-----------------------------------	---------------------------------------	----------------------------	---------------------------	-------------------	---------------------

Pflichtbestandteile			
T-BGU-109123	Vegetationskunde	3 LP	Schmidlein
T-BGU-112854	Biotoptypen	3 LP	Neff, Schmidlein

Erfolgskontrolle(n)

- Teilleistung T-BGU-109123 - Vegetationskunde: Die Erfolgskontrolle erfolgt in Form einer schriftlichen Prüfungsleistung nach § 4 Abs. 2 Nr. 1 SPO Masterstudiengang Lehramt an Gymnasien Erweiterungsfach.
- Teilleistung T-BGU-112854 - Biotoptypen: Die Erfolgskontrolle erfolgt in Form einer Studienleistung nach § 4 Abs. 3 SPO Masterstudiengang Lehramt an Gymnasien Erweiterungsfach.

Voraussetzungen

keine

Qualifikationsziele

Die Studierenden

- kennen die grundlegenden Begriffe, Konzepte und Theorien der Vegetationskunde
- kennen wichtige Prozesse und Muster in der Biosphäre
- kennen die Bedeutung zeitlicher und räumlicher Skalen für das Verständnis der Ökosysteme
- kennen grundlegende Methoden der Aufnahme und Analyse vegetationsökologischer Daten
- können internationale Primärliteratur zur Vegetationskunde lesen und verstehen
- kennen die Verbreitung, Geschichte, Umweltbindung, Struktur, Artenzusammensetzung, Dynamik und Nutzung bzw. die Bedeutung konkreter Vegetationstypen für Ökosystemleistungen
- kennen Konzepte zur Einteilung von Vegetation und die dahinter stehenden Konzepte und Theorien
- hinterfragen diese Konzepte und Theorien

Inhalt

Das Modul vermittelt grundlegende Kenntnisse in Vegetationskunde und führt in die wichtigsten Begriffe, Konzepte und Theorien dieser Fächer ein. Es besteht aus zwei Lehrangeboten folgenden Inhalts:

- Die Vorlesung "Vegetationskunde" vermittelt Kenntnisse zu den wichtigsten Steuergrößen in der Vegetation einschließlich menschlicher Einflüsse und zu den Rückwirkungen der Vegetation auf die anderen Ökosystemkomponenten. Weitere Inhalte sind Prozesse wie die Bildung von Pflanzengesellschaften und Sukzession sowie die Wirkung von Störungen oder Klimaänderungen. Es werden Vegetationsmuster auf verschiedenen räumlichen Skalen sowie grundlegende Herangehensweisen für ihre Beschreibung und Analysethematisiert. Es wird ein Überblick über wichtige Vegetationstypen Mitteleuropas gegeben.
- Das Seminar "Biotoptypen" ermöglicht es den Studierenden, Fähigkeiten und Kenntnisse zu konkreten Vegetationstypen zu vertiefen und zu erweitern. Gegenstände sind z.B. die Verbreitung, Geschichte, Umweltbindung, Struktur und Artenzusammensetzung, Dynamik und Nutzung bzw. die Bedeutung konkreter Vegetationstypen für Ökosystemleistungen. Die Flüchtigkeit von Artenverbindungen in der Zeit werden dabei ebenso behandelt wie Konzepte zur Einteilung von Vegetation vor dem Hintergrund dieses Vegetationswandels. Die Inhalte werden durch begleitende Exkursionen greifbarer gemacht.

Zusammensetzung der Modulnote

Die Modulnote ist die Note der schriftlichen Prüfung.

Arbeitsaufwand

Die 6 Leistungspunkte entsprechen einem Arbeitsaufwand von 180 h. Unter den Arbeitsaufwand fallen:

1. Präsenzzeit in Vorlesung und Seminar: 60 h
2. Vor-/Nachbereitung: 60 h
3. Studien- und Prüfungsleistungen: 60 h

M**2.29 Modul: Weitere Leistungen [M-BGU-105404]****Einrichtung:** Universität gesamt**Bestandteil von:** [Zusatzleistungen](#)**Leistungspunkte**

30

Notenskala

best./nicht best.

Turnus

Jedes Semester

Dauer

1 Semester

Sprache

Deutsch

Level

3

Version

1

Voraussetzungen

keine

3 Teilleistungen

T

3.1 Teilleistung: Abschlussbericht Sozial-ökologische Systeme [T-BGU-110596]

Verantwortung: Prof. Dr. Almut Arneth
Prof. Dr. Mark Rounsevell

Einrichtung: KIT-Fakultät für Bauingenieur-, Geo- und Umweltwissenschaften

Bestandteil von: [M-BGU-104471 - Vertiefungsmodul: Sozial-ökologische Systeme](#)

Teilleistungsart	Leistungspunkte	Notenskala	Turnus	Dauer	Version
Prüfungsleistung anderer Art	6	Drittelnoten	Jedes Wintersemester	1 Sem.	1

Lehrveranstaltungen					
WS 22/23	6111283	Die Geoökologie des Weinbaus	2 SWS	Seminar (S) / ● ^o	Rounsevell, Arneth
WS 22/23	6111284	Nahrungsmittelsysteme und -sicherheit	2 SWS	Seminar (S) / ● ^o	Rounsevell

Legende: Online, Präsenz/Online gemischt, Präsenz, Abgesagt

Erfolgskontrolle(n)

Abschlussbericht über die Inhalte beider Lehrveranstaltungen im Umfang von ca. 2000 Wörtern

Voraussetzungen

Keine

Empfehlungen

Das Modul und die Teilleistungen werden in englischer Sprache abgehalten und geprüft, daher sind gute Englischkenntnisse von Vorteil.

Anmerkungen

Keine

T

3.2 Teilleistung: Allgemeine Humangeographie [T-BGU-103279]**Verantwortung:** Dr. Christoph Mager**Einrichtung:** KIT-Fakultät für Bauingenieur-, Geo- und Umweltwissenschaften**Bestandteil von:** [M-BGU-101690 - Humangeographie II](#)

Teilleistungsart Prüfungsleistung anderer Art	Leistungspunkte 3	Notenskala Drittelnoten	Turnus Jedes Semester	Version 3
---	-----------------------------	-----------------------------------	---------------------------------	---------------------

Lehrveranstaltungen					
WS 22/23	6111006	Allgemeine Humangeographie	2 SWS	Seminar (S) / ●	Lenk
SS 2023	6111006	Allgemeine Humangeographie	2 SWS	Seminar (S) / ●	Wagner

Legende: Online, Präsenz/Online gemischt, Präsenz, Abgesagt

Erfolgskontrolle(n)

Hausarbeit im Umfang von 15-20 Seiten, Präsentation mit Thesenpapier. Vor Beginn der Veranstaltung findet eine detaillierte verbindliche Information über Art und Modalitäten der Prüfungsleistungen statt, zum Beispiel im Rahmen einer Vorbesprechung.

Voraussetzungen

keine

Empfehlungen

Kenntnisse zu Grundlagen aus Modul H1 sind hilfreich.

Anmerkungen

Die 3 LP entsprechen einem Arbeitsaufwand von 90 h. Unter den Arbeitsaufwand fallen:

- Präsenzzeit: 30 h
- Vor-/ Nachbereitung derselbigen: 45 h
- Prüfungsleistung anderer Art: 15 h

T

3.3 Teilleistung: Angewandte Regionale Geographie - Exkursion [T-BGU-109132]

Verantwortung: Prof. Dr. Caroline Kramer
Einrichtung: KIT-Fakultät für Bauingenieur-, Geo- und Umweltwissenschaften
Bestandteil von: [M-BGU-104463 - Angewandte Regionale Geographie](#)

Teilleistungsart Prüfungsleistung anderer Art	Leistungspunkte 6	Notenskala Drittelnoten	Turnus Unregelmäßig	Version 1
---	-----------------------------	-----------------------------------	-------------------------------	---------------------

Lehrveranstaltungen					
WS 22/23	6111152	Große Exkursion Amazonas	SWS	Exkursion (EXK) / ●	Wittmann, Householder
SS 2023	6111152	Große Exkursion Spanien	SWS	Exkursion (EXK) / ●	Wittmann, Householder

Legende: Online, Präsenz/Online gemischt, Präsenz, Abgesagt

Erfolgskontrolle(n)

Die Erfolgskontrolle erfolgt in Form eines schriftlichen Protokolls oder ähnlicher schriftlicher Ausarbeitungen im Umfang von 15 bis 30 Seiten, sowie einer Mitwirkung an Aufgaben während der Exkursion wie Befragungen, Erhebungen, Kartierungen. Vor Beginn der Veranstaltung findet eine detaillierte verbindliche Information über Modalitäten der Prüfungsleistungen statt, zum Beispiel im Rahmen einer Vorbesprechung.

Voraussetzungen

Die Teilleistung Angewandte Regionale Geographie - Seminar (T-BGU-109131) muss begonnen worden sein.

Modellierte Voraussetzungen

Es müssen die folgenden Bedingungen erfüllt werden:

1. Die Teilleistung [T-BGU-109131 - Angewandte Regionale Geographie - Seminar](#) muss begonnen worden sein.

T

3.4 Teilleistung: Angewandte Regionale Geographie - Seminar [T-BGU-109131]

Verantwortung: Prof. Dr. Caroline Kramer
Einrichtung: KIT-Fakultät für Bauingenieur-, Geo- und Umweltwissenschaften
Bestandteil von: [M-BGU-104463 - Angewandte Regionale Geographie](#)

Teilleistungsart Prüfungsleistung anderer Art	Leistungspunkte 3	Notenskala Drittelpnoten	Turnus Unregelmäßig	Version 1
---	-----------------------------	------------------------------------	-------------------------------	---------------------

Lehrveranstaltungen					
WS 22/23	6111151	Vorbereitungsseminar Amazonas	2 SWS	Seminar (S) / ●	Wittmann, Householder
SS 2023	6111151	Vorbereitungsseminar Spanien	2 SWS	Seminar (S) / ●	Wittmann, Householder

Legende: Online, Präsenz/Online gemischt, Präsenz, Abgesagt

Erfolgskontrolle(n)

Die Erfolgskontrolle erfolgt in Form einer Hausarbeit im Umfang von 15 bis 30 Seiten. Vor Beginn der Veranstaltung findet eine detaillierte verbindliche Information über Modalitäten der Prüfungsleistungen statt, zum Beispiel im Rahmen einer Vorbesprechung.

Voraussetzungen

keine

T

3.5 Teilleistung: Bevölkerungs- und Stadtgeographie [T-BGU-103277]

Verantwortung: Prof. Dr. Caroline Kramer
Einrichtung: KIT-Fakultät für Bauingenieur-, Geo- und Umweltwissenschaften
Bestandteil von: [M-BGU-101691 - Humangeographie I](#)

Teilleistungsart
 Prüfungsleistung schriftlich

Leistungspunkte
 5

Notenskala
 Drittelnoten

Turnus
 Jedes Wintersemester

Version
 1

Lehrveranstaltungen					
WS 22/23	6111019	Bevölkerungs- und Stadtgeographie	2 SWS	Vorlesung (V) / ●	Kramer
WS 22/23	6111020	Bevölkerungs- und Stadtgeographie	2 SWS	Übung (Ü) / ●	Wächter

Legende: Online, Präsenz/Online gemischt, Präsenz, Abgesagt

Erfolgskontrolle(n)

Schriftliche Prüfung im Umfang von 90 Minuten

Voraussetzungen

keine

T

3.6 Teilleistung: Biogeographie [T-BGU-108340]

Verantwortung: Prof. Dr. Sebastian Schmidlein
Einrichtung: KIT-Fakultät für Bauingenieur-, Geo- und Umweltwissenschaften
Bestandteil von: [M-BGU-101613 - Physische Geographie II](#)


Teilleistungsart
 Prüfungsleistung schriftlich




Leistungspunkte
 3

Notenskala
 Drittelnoten

Turnus
 Jedes Wintersemester

Version
 2

Lehrveranstaltungen					
WS 22/23	6111059	Biogeographie	2 SWS	Vorlesung (V) / 	Schmidlein

Legende:  Online,  Präsenz/Online gemischt,  Präsenz, x Abgesagt

Erfolgskontrolle(n)

Computer-gestützte schriftliche Prüfung im Umfang von 60 Minuten in ILIAS

Voraussetzungen

keine

Empfehlungen

keine

Anmerkungen

keine

T

3.7 Teilleistung: Biotypen [T-BGU-112854]

Verantwortung: Dr. Christophe Neff
Prof. Dr. Sebastian Schmidlein

Einrichtung: KIT-Fakultät für Bauingenieur-, Geo- und Umweltwissenschaften

Bestandteil von: [M-BGU-104930 - Vertiefungsmodul: Vegetationskunde](#)

Teilleistungsart
Studienleistung

Leistungspunkte
3

Notenskala
best./nicht best.

Turnus
Jedes Sommersemester

Dauer
1 Sem.

Version
1

Lehrveranstaltungen					
SS 2023	6111243	Biotypen mit Exkursionen	2 SWS	Seminar (S) / 	Neff

Legende:  Online,  Präsenz/Online gemischt,  Präsenz,  Abgesagt

Erfolgskontrolle(n)

- Schriftliche Ausarbeitung im Umfang von ca. 10 Seiten
- Präsentation im Umfang von 20 Minuten
- Gruppenprotokoll der Begleitexkursion mit ca. 5 Seiten pro Gruppenmitglied

Voraussetzungen

Keine

Empfehlungen

Keine

Anmerkungen

Keine

T

3.8 Teilleistung: Bodenbiogeochemie [T-BGU-102986]**Verantwortung:** Andre Velescu**Einrichtung:** KIT-Fakultät für Bauingenieur-, Geo- und Umweltwissenschaften**Bestandteil von:** [M-BGU-104472 - Vertiefungsmodul: Stoffkreisläufe in Ökosystemen](#)**Teilleistungsart**
Studienleistung mündlich**Leistungspunkte**
3**Notenskala**
best./nicht best.**Turnus**
Jedes Wintersemester**Version**
2

Lehrveranstaltungen					
WS 22/23	6111194	Bodenbiogeochemie	2 SWS	Seminar (S) / ●	Jimenez Ledesma, Basdediós Prieto

Legende: Online, Präsenz/Online gemischt, Präsenz, x Abgesagt

Erfolgskontrolle(n)

- Unbenotete Präsentation einer englischen Originalarbeit im Umfang von 15-20 Minuten
- 2x Diskussionsleitung im Umfang von ca. 20 Minuten

Voraussetzungen

Keine

Empfehlungen

Keine

Anmerkungen

Keine

T

3.9 Teilleistung: Einführung in die Geographie [T-BGU-103276]

Verantwortung: Prof. Dr. Caroline Kramer
Einrichtung: KIT-Fakultät für Bauingenieur-, Geo- und Umweltwissenschaften
Bestandteil von: [M-BGU-101829 - Einführung in die Geographie](#)

Teilleistungsart
 Prüfungsleistung schriftlich

Leistungspunkte
 5

Notenskala
 Drittelnoten

Turnus
 Jedes Wintersemester

Version
 5

Lehrveranstaltungen					
WS 22/23	6111004	Einführung in die Geographie	2 SWS	Vorlesung (V) / ●	Kramer, Hogewind
WS 22/23	6111009	Einführung in die Geographie	2 SWS	Übung (Ü) / ●	Jäger, Wächter, Hogewind

Legende: 📺 Online, 🔄 Präsenz/Online gemischt, ● Präsenz, ✕ Abgesagt

Erfolgskontrolle(n)

Schriftliche Prüfung im Umfang von 90 Minuten

Voraussetzungen

Voraussetzung für die Anmeldung und Teilnahme an der schriftlichen Prüfung ist das Bestehen der Studienleistung (Teilleistung T-BGU-106850: Einführung in die Geographie-Übungsblätter).

Modellierte Voraussetzungen

Es müssen die folgenden Bedingungen erfüllt werden:


1. Die Teilleistung [T-BGU-106850 - Übungsblätter Einführung in die Geographie](#) muss erfolgreich abgeschlossen worden sein.




T

3.10 Teilleistung: Empirische Sozialforschung (Vorlesung) [T-BGU-109988]

Verantwortung: Prof. Dr. Caroline Kramer
Einrichtung: KIT-Fakultät für Bauingenieur-, Geo- und Umweltwissenschaften
Bestandteil von: [M-BGU-101830 - Empirische Sozialforschung](#)

Teilleistungsart	Leistungspunkte	Notenskala	Turnus	Dauer	Version
Prüfungsleistung schriftlich	3	Drittelnoten	Jedes Sommersemester	1 Sem.	1

Lehrveranstaltungen					
SS 2023	6111101	Empirische Sozialforschung	2 SWS	Vorlesung (V) / 	Kramer

Legende:  Online,  Präsenz/Online gemischt,  Präsenz, x Abgesagt

Erfolgskontrolle(n)


Schriftliche Prüfung im Umfang von 90 Minuten.

Voraussetzungen

keine

T

3.11 Teilleistung: Endogene Dynamik [T-BGU-101008]**Verantwortung:** Prof. Dr. Armin Zeh**Einrichtung:** KIT-Fakultät für Bauingenieur-, Geo- und Umweltwissenschaften**Bestandteil von:** M-BGU-104788 - Methoden: Geologie**Teilleistungsart**
Prüfungsleistung schriftlich**Leistungspunkte**
2**Notenskala**
Drittelnoten**Turnus**
Jedes Wintersemester**Version**
2

Lehrveranstaltungen					
WS 22/23	6339001	Endogene Dynamik (Allgemeine Geologie)	3 SWS	Vorlesung (V) / 	Zeh

Legende:  Online,  Präsenz/Online gemischt,  Präsenz,  Abgesagt**Erfolgskontrolle(n)**

Endogene Dynamik (T-BGU-101008): Schriftliche Prüfung, 120 Minuten

Voraussetzungen

keine

T

3.12 Teilleistung: Erkennen und Bestimmen von Mineralen und Gesteinen [T-BGU-101009]

Verantwortung: apl. Prof. Dr. Kirsten Drüppel

Einrichtung: KIT-Fakultät für Bauingenieur-, Geo- und Umweltwissenschaften

Bestandteil von: M-BGU-104788 - Methoden: Geologie



Teilleistungsart
Prüfungsleistung mündlich





Leistungspunkte
3

Notenskala
Drittelnoten

Turnus
Jedes Wintersemester

Version
1

Lehrveranstaltungen					
WS 22/23	6339002	Erkennen und Bestimmen von Mineralen und Gesteinen	2 SWS	Übung (Ü) / 	Drüppel
WS 22/23	6339005	Erkennen und Bestimmen von Mineralen und Gesteinen (Nebenfach)	2 SWS	Übung (Ü) / 	Tomašević

Legende:  Online,  Präsenz/Online gemischt,  Präsenz,  Abgesagt

Erfolgskontrolle(n)

Mündliche Prüfung im Umfang von ca. 30 Minuten

Voraussetzungen

keine

Anmerkungen

Der Praxisteil dieser Lehrveranstaltung wird in Präsenz durchgeführt. Für die Gesteins- und Mineralbestimmung erfordert er Zugang zum Lernmaterial (Gesteinssammlung) und ist für den Studienfortschritt der Teilnehmer/innen zwingend erforderlich.

T

3.13 Teilleistung: Exkursion Karlsruhe [T-BGU-103518]





Verantwortung: Dr. rer. nat. Florian Hogewind
Dr. Christoph Mager

Einrichtung: KIT-Fakultät für Bauingenieur-, Geo- und Umweltwissenschaften

Bestandteil von: M-BGU-101831 - Fachdidaktik I

Teilleistungsart	Leistungspunkte	Notenskala	Turnus	Version
Studienleistung	2	best./nicht best.	Jedes Sommersemester	1

Lehrveranstaltungen					
SS 2023	6111108	Karlsruhe	0,6 SWS	Exkursion (EXK) / ●	Hogewind, Mager
SS 2023	6111109	Karlsruhe	0,6 SWS	Exkursion (EXK) / ●	Mager, Hogewind

Legende:  Online,  Präsenz/Online gemischt,  Präsenz,  Abgesagt

Erfolgskontrolle(n)

Zum Beispiel Entwurf und Vortrag. Vor Beginn der Veranstaltung findet eine detaillierte verbindliche Information über Art und Modalitäten der Prüfungsleistungen statt, zum Beispiel im Rahmen einer Vorbesprechung.

Voraussetzungen

keine

Empfehlungen

Kenntnisse aus den Modulen M1, H1 und P1 werden inhaltlich empfohlen.

T

3.14 Teilleistung: Fachdidaktik (Master) [T-BGU-109580]

Verantwortung: Prof. Dr. Caroline Kramer
Einrichtung: KIT-Fakultät für Bauingenieur-, Geo- und Umweltwissenschaften
Bestandteil von: [M-BGU-104703 - Fachdidaktik Geographie](#)

Teilleistungsart Prüfungsleistung anderer Art	Leistungspunkte 4	Notenskala Drittelnoten	Turnus Jedes Semester	Dauer 1 Sem.	Version 1
---	-----------------------------	-----------------------------------	---------------------------------	------------------------	---------------------

Lehrveranstaltungen					
SS 2023	6111121	Fachdidaktik Master	2 SWS	Seminar (S) / ●	Hoffmann

Legende: Online, Präsenz/Online gemischt, Präsenz, Abgesagt

Erfolgskontrolle(n)

Konzeption einer Unterrichtseinheit im Umfang von ca. 12 Seiten. Mit Beginn der Veranstaltung findet eine detaillierte verbindliche Information über Modalitäten der Prüfungsleistungen statt.

Voraussetzungen

keine

Empfehlungen

Wünschenswert sind eigene Unterrichtserfahrungen.

T

3.15 Teilleistung: Fachdidaktik 1 [T-BGU-103519]





Verantwortung: Thomas Hermann

Einrichtung: KIT-Fakultät für Bauingenieur-, Geo- und Umweltwissenschaften

Bestandteil von: [M-BGU-101831 - Fachdidaktik I](#)

Teilleistungsart Prüfungsleistung anderer Art	Leistungspunkte 3	Notenskala Drittelnoten	Turnus Jedes Semester	Version 1
---	-----------------------------	-----------------------------------	---------------------------------	---------------------

Lehrveranstaltungen					
WS 22/23	6111111	Fachdidaktik I	2 SWS	Vorlesung / Übung (VÜ) / ●	Hermann
SS 2023	6111111	Fachdidaktik 1	2 SWS	Seminar (S) / ●	Hermann

Legende:  Online,  Präsenz/Online gemischt,  Präsenz,  Abgesagt

Erfolgskontrolle(n)

Unterrichtsentwurf im Umfang von 2-4 Seiten. Mit Beginn der Veranstaltung findet eine detaillierte verbindliche Information über Art und Modalitäten der Prüfungsleistungen statt.

Voraussetzungen

keine

Empfehlungen





Kenntnisse aus den Modulen M1, H1 und P1 werden inhaltlich empfohlen.

T

3.16 Teilleistung: Fachdidaktik 2 [T-BGU-103328]**Verantwortung:** Prof. Dr. Birgit Neuer**Einrichtung:** KIT-Fakultät für Bauingenieur-, Geo- und Umweltwissenschaften**Bestandteil von:** [M-BGU-101713 - Fachdidaktik II](#)

Teilleistungsart	Leistungspunkte	Notenskala	Turnus	Version
Prüfungsleistung anderer Art	3	Drittelnoten	Jedes Sommersemester	2

Lehrveranstaltungen					
SS 2023	6111116	Fachdidaktik 2	2 SWS	Seminar (S) / ●	Neuer

Legende:  Online,  Präsenz/Online gemischt,  Präsenz,  Abgesagt

Erfolgskontrolle(n)

Die Erfolgskontrolle besteht aus einer Prüfungsleistung anderer Art. Mit Beginn der Veranstaltung findet eine detaillierte verbindliche Information über Art und Modalitäten der Prüfungsleistungen statt.

Voraussetzungen

keine

T

3.17 Teilleistung: Fernerkundungsverfahren [T-BGU-103542]

Verantwortung: Dr.-Ing. Uwe Weidner
Einrichtung: KIT-Fakultät für Bauingenieur-, Geo- und Umweltwissenschaften
Bestandteil von: [M-BGU-104942 - Methoden: Fernerkundung für das Lehramt Geographie](#)

Teilleistungsart	Leistungspunkte	Notenskala	Version
Prüfungsleistung mündlich	4	Drittelnoten	2

Erfolgskontrolle(n)

Mündliche Prüfung im Umfang von ca. 20 Minuten.

Voraussetzungen

Vorleistung in Fernerkundungsverfahren

Modellierte Voraussetzungen

Es müssen die folgenden Bedingungen erfüllt werden:

1. Die Teilleistung [T-BGU-101638 - Fernerkundungsverfahren, Vorleistung](#) muss erfolgreich abgeschlossen worden sein.

T

3.18 Teilleistung: Fernerkundungsverfahren, Vorleistung [T-BGU-101638]**Verantwortung:** Dr.-Ing. Uwe Weidner**Einrichtung:** KIT-Fakultät für Bauingenieur-, Geo- und Umweltwissenschaften**Bestandteil von:** M-BGU-104942 - Methoden: Fernerkundung für das Lehramt Geographie

Teilleistungsart Studienleistung	Leistungspunkte 1	Notenskala best./nicht best.	Turnus Jedes Sommersemester	Version 1
--	-----------------------------	--	---------------------------------------	---------------------

Lehrveranstaltungen					
SS 2023	6020244	Fernerkundungsverfahren, Übung	1 SWS	Übung (Ü) / ●	Weidner

Legende: 📺 Online, 🔄 Präsenz/Online gemischt, ● Präsenz, x Abgesagt

Erfolgskontrolle(n)

Vorlesungsbegleitende praktische Vertiefung des Stoffes der Vorlesung „Fernerkundungsverfahren“, insbesondere Durchführung einer Klassifikation. Die Erfolgskontrolle erfolgt in Form einer Studienleistung (§ 4 Abs. 3 SPO). Die genauen Bedingungen werden in der Vorlesung bekannt gegeben.

Voraussetzungen

Keine

Empfehlungen


Keine





Anmerkungen

Keine

T

3.19 Teilleistung: Fluss- und Auenökologie [T-BGU-102997]**Verantwortung:** Prof. Dr. Florian Wittmann**Einrichtung:** KIT-Fakultät für Bauingenieur-, Geo- und Umweltwissenschaften**Bestandteil von:** [M-BGU-104775 - Vertiefungsmodul: Management von Fluss- und Auenökosystemen](#)**Teilleistungsart**
Studienleistung schriftlich**Leistungspunkte**
3**Notenskala**
best./nicht best.**Turnus**
Jedes Wintersemester**Version**
1

Lehrveranstaltungen					
WS 22/23	6111231	Fluss- und Auenökologie	2 SWS	Vorlesung (V) / 	Wittmann

Legende:  Online,  Präsenz/Online gemischt,  Präsenz,  Abgesagt**Erfolgskontrolle(n)**

Unbenotete schriftliche Klausur im Umfang von 60 min

Voraussetzungen

Keine

Empfehlungen

Keine

Anmerkungen

Keine

T

3.20 Teilleistung: Forschungswerkstatt Geographiedidaktik [T-BGU-109791]

Verantwortung: Prof. Dr. Caroline Kramer
Prof. Dr. Birgit Neuer

Einrichtung: KIT-Fakultät für Bauingenieur-, Geo- und Umweltwissenschaften

Bestandteil von: [M-BGU-104703 - Fachdidaktik Geographie](#)

Teilleistungsart
Studienleistung


Leistungspunkte
3

Notenskala
best./nicht best.

Turnus
Jedes Wintersemester

Dauer
1 Sem.

Version
1

Lehrveranstaltungen					
WS 22/23	6111126	Forschungswerkstatt Geographie Didaktik	2 SWS	Seminar (S) / 	Neuer

Legende:  Online,  Präsenz/Online gemischt,  Präsenz,  Abgesagt

Erfolgskontrolle(n)

Studienleistung (z.B. Rezension, Essay, Forschungsexposé, Protokoll, Hausarbeit, mündlicher Vortrag). Vor Beginn der Veranstaltung findet eine detaillierte verbindliche Information über Art und Modalitäten der Prüfungsleistungen statt, zum Beispiel im Rahmen einer Vorbesprechung.

Voraussetzungen

keine

T

3.21 Teilleistung: Geländeübung Bodenkunde [T-BGU-108342]

Verantwortung: Prof. Dr. Wolfgang Wilcke
Einrichtung: KIT-Fakultät für Bauingenieur-, Geo- und Umweltwissenschaften
Bestandteil von: [M-BGU-101614 - Physische Geographie III](#)


Teilleistungsart
Studienleistung





Leistungspunkte
2

Notenskala
best./nicht best.

Turnus
Jedes Sommersemester

Version
1

Lehrveranstaltungen					
SS 2023	6111141	Geländeübung Bodenkunde (Physische Geographie Karlsruhe)	3 SWS	Exkursion (EXK) / 	Kimmig

Legende:  Online,  Präsenz/Online gemischt,  Präsenz,  Abgesagt

Erfolgskontrolle(n)

Die Studienleistung besteht aus einem Fragenkatalog über die ILIAS-Plattform als E-Learning-Format und einem Protokoll. Vor Beginn der Veranstaltung findet eine detaillierte verbindliche Information über Art und Modalitäten der Prüfungsleistungen statt, zum Beispiel im Rahmen einer Vorbesprechung.

Voraussetzungen

keine

Empfehlungen

Keine

Anmerkungen

Keine

T

3.22 Teilleistung: Geomorphologie und Bodenkunde [T-BGU-108341]

Verantwortung: Prof. Dr. Wolfgang Wilcke
Einrichtung: KIT-Fakultät für Bauingenieur-, Geo- und Umweltwissenschaften
Bestandteil von: [M-BGU-101614 - Physische Geographie III](#)


Teilleistungsart
Prüfungsleistung schriftlich




Leistungspunkte
3

Notenskala
Drittelnoten

Turnus
Jedes Wintersemester

Version
1

Lehrveranstaltungen					
WS 22/23	6111061	Geomorphologie und Bodenkunde	2 SWS	Vorlesung (V) / 	Wilcke

Legende:  Online,  Präsenz/Online gemischt,  Präsenz, x Abgesagt

Erfolgskontrolle(n)

Schriftliche Prüfung im Umfang von 45 Minuten.

Voraussetzungen

keine

T

3.23 Teilleistung: Geoökologie [T-BGU-103097]

Verantwortung: Prof. Dr. Sebastian Schmidlein
Einrichtung: KIT-Fakultät für Bauingenieur-, Geo- und Umweltwissenschaften
Bestandteil von: [M-BGU-101613 - Physische Geographie II](#)

Teilleistungsart Prüfungsleistung anderer Art	Leistungspunkte 3	Notenskala Drittelnoten	Turnus Jedes Semester	Version 3
---	-----------------------------	-----------------------------------	---------------------------------	---------------------

Lehrveranstaltungen					
WS 22/23	6111046	Geoökologie	2 SWS	Seminar (S) / ●	Neff
SS 2023	6111047	Proseminar Geoökologie	2 SWS	Seminar (S) / ●	Neff

Legende: 📺 Online, 🔄 Präsenz/Online gemischt, ● Präsenz, ✕ Abgesagt

Erfolgskontrolle(n)





Hausarbeit im Umfang von 12-15 Seiten, Diskussionprotokoll im Umfang von 2-5 Seiten, Präsentation mit Thesenpapier. Vor Beginn der Veranstaltung findet eine detaillierte verbindliche Information über Art und Modalitäten der Prüfungsleistungen statt, zum Beispiel im Rahmen einer Vorbesprechung.

Voraussetzungen

keine

T

3.24 Teilleistung: GIS [T-BGU-103221]**Verantwortung:** Dr. Fabian Faßnacht**Einrichtung:** KIT-Fakultät für Bauingenieur-, Geo- und Umweltwissenschaften**Bestandteil von:** M-BGU-101671 - Kartographie und GIS**Teilleistungsart**
Studienleistung**Leistungspunkte**
3**Notenskala**
best./nicht best.**Turnus**
Jedes Semester**Version**
1

Lehrveranstaltungen					
WS 22/23	6111087	Geographische Informationssysteme (GIS)	1 SWS	Übung (Ü) / 	Householder
WS 22/23	6111088	Geographische Informationssysteme (GIS)	1 SWS	Übung (Ü) / 	Householder
SS 2023	6111086	GIS	1 SWS	Übung (Ü) / 	Householder
SS 2023	6111087	GIS	1 SWS	Übung (Ü) / 	Householder

Legende:  Online,  Präsenz/Online gemischt,  Präsenz,  Abgesagt

Erfolgskontrolle(n)

Abschlussbericht. Vor Beginn der Veranstaltung findet eine detaillierte verbindliche Information über Art und Modalitäten der Prüfungsleistungen statt, zum Beispiel im Rahmen einer Vorbesprechung.

Voraussetzungen

keine

T

3.25 Teilleistung: Grundlagen der Stadtplanung [T-ARCH-106581]


Verantwortung: Prof. Henri Bava
Prof. Dr.-Ing. Barbara Engel

Einrichtung: KIT-Fakultät für Architektur

Bestandteil von: [M-ARCH-104923 - Methoden: Grundlagen der Stadtplanung](#)

Teilleistungsart	Leistungspunkte	Notenskala	Turnus	Version
Prüfungsleistung mündlich	4	Drittelnoten	Jedes Sommersemester	4

Lehrveranstaltungen					
SS 2023	1731151	Grundlagen der Stadtplanung: Stadt lesen. Stadt gestalten. (Engel)	2 SWS	Vorlesung (V) / 	Engel
SS 2023	1731203	Grundlagen der Stadtplanung: Landschaftsarchitektur (Bava)	2 SWS	Vorlesung (V) / 	Bava, Gerstberger, Romero Carnicero

Legende:  Online,  Präsenz/Online gemischt,  Präsenz,  Abgesagt

Erfolgskontrolle(n)

Die Erfolgskontrolle erfolgt in Form einer mündlichen Prüfung im Umfang von 15 Minuten.

T


3.26 Teilleistung: Grundlagen der Stadtplanung - Übung [T-ARCH-109964]





Verantwortung: Prof. Henri Bava
Prof. Dr.-Ing. Barbara Engel

Einrichtung: KIT-Fakultät für Architektur

Bestandteil von: [M-ARCH-104923 - Methoden: Grundlagen der Stadtplanung](#)

Teilleistungsart	Leistungspunkte	Notenskala	Turnus	Version
Studienleistung	1	best./nicht best.	Jedes Sommersemester	1

Lehrveranstaltungen					
SS 2023	1731151	Grundlagen der Stadtplanung: Stadt lesen. Stadt gestalten. (Engel)	2 SWS	Vorlesung (V) / 	Engel
SS 2023	1731203	Grundlagen der Stadtplanung: Landschaftsarchitektur (Bava)	2 SWS	Vorlesung (V) / 	Bava, Gerstberger, Romero Carnicero

Legende:  Online,  Präsenz/Online gemischt,  Präsenz,  Abgesagt

Erfolgskontrolle(n)

Die Studienleistung besteht aus der semesterbegleitenden Abgabe der Übungen zur Vorlesung.

Voraussetzungen

keine

T

3.27 Teilleistung: Grundlagenmodul - Selbstverbuchung BAK [T-ZAK-112653]

Verantwortung:	Dr. Christine Mielke Christine Myglas
Einrichtung:	Zentrale Einrichtungen/Zentrum für Angewandte Kulturwissenschaft und Studium Generale
Bestandteil von:	M-ZAK-106235 - Begleitstudium - Angewandte Kulturwissenschaft

Teilleistungsart	Leistungspunkte	Notenskala	Version
Studienleistung	3	best./nicht best.	1

Erfolgskontrolle(n)

Die Erfolgskontrolle in diesem Modul umfasst eine Studienleistung nach § 5 Absatz 4 in Form von zwei Protokollen zu zwei frei wählbaren Sitzungen der Ringvorlesung „Einführung in die Angewandte Kulturwissenschaft“, Umfang jeweils ca. 6000 Zeichen (inkl. Leerzeichen).

Verbuchung von ÜQ-Leistungen

Diese Teilleistung eignet sich zur Selbstverbuchung von SQ/ÜQ-Leistungen durch Studierende. Es können Leistungen der folgenden Anbieter ohne Antrag verbucht werden:

- Zentrum für Angewandte Kulturwissenschaft und Studium Generale
- ZAK Begleitstudium

Empfehlungen

Fjordevik, Anneli und Jörg Roche: Angewandte Kulturwissenschaften. Vol. 10. Narr Francke Attempto Verlag, 2019.

Anmerkungen

Das Grundlagenmodul besteht aus der Vorlesung „Einführung in die Angewandte Kulturwissenschaft“, die jeweils nur im Wintersemester angeboten wird. Empfohlen werden daher ein Studienbeginn im Wintersemester und ein Absolvieren vor Modul 2.

T

3.28 Teilleistung: Grundlagenmodul - Selbstverbuchung BeNe [T-ZAK-112345]

Verantwortung: Christine Myglas
Einrichtung: Zentrale Einrichtungen/Zentrum für Angewandte Kulturwissenschaft und Studium Generale
Bestandteil von: [M-ZAK-106099 - Begleitstudium - Nachhaltige Entwicklung](#)

Teilleistungsart	Leistungspunkte	Notenskala	Version
Studienleistung	3	best./nicht best.	1

Erfolgskontrolle(n)

Die Erfolgskontrolle in diesem Modul umfasst eine Studienleistung nach § 5 Absatz 4:

[Ringvorlesung Einführung in die Nachhaltige Entwicklung](#) in Form von Protokollen zu jeder Sitzung der Ringvorlesung „Einführung in die Nachhaltige Entwicklung“, wovon zwei frei zu wählende abzugeben sind. Umfang jeweils ca. 6.000 Zeichen (inkl. Leerzeichen).

oder

[Projektstage Frühlingsakademie Nachhaltigkeit](#) in Form eines Reflexionsberichts über alle Bestandteile der Projektstage "Frühlingsakademie Nachhaltigkeit". Umfang ca. 12.000 Zeichen (inkl. Leerzeichen)

Die Erfolgskontrolle erfolgt studienbegleitend ohne Note.

Voraussetzungen

Keine

Verbuchung von ÜQ-Leistungen

Diese Teilleistung eignet sich zur Selbstverbuchung von SQ/ÜQ-Leistungen durch Studierende. Es können Leistungen der folgenden Anbieter ohne Antrag verbucht werden:

- Zentrum für Angewandte Kulturwissenschaft und Studium Generale
- ZAK Begleitstudium

Empfehlungen

Kropp, Ariane: Grundlagen der Nachhaltigen Entwicklung: Handlungsmöglichkeiten und Strategien zur Umsetzung. Springer-Verlag, 2018.

Pufé, Iris: Nachhaltigkeit. 3. überarb. Edition, UTB, 2017.

Roorda, Niko, et al.: Grundlagen der nachhaltigen Entwicklung. Springer-Verlag, 2021.

Anmerkungen

Modul Grundlagen besteht aus der Vorlesung „Nachhaltige Entwicklung“ plus Begleitseminar, die jeweils nur im Sommersemester angeboten werden oder alternativ aus den Projekttagen „Frühlingsakademie Nachhaltigkeit“, die jeweils nur im Wintersemester angeboten werden. Empfohlen werden das Absolvieren vor dem Wahlmodul und dem Vertiefungsmodul.

In Ausnahmefällen können Wahlmodul oder Vertiefungsmodul auch parallel zum Grundlagenmodul absolviert werden. Ein vorheriges Absolvieren der aufbauenden Module Wahlmodul und Vertiefungsmodul sollte jedoch vermieden werden.

T

3.29 Teilleistung: Hydrologie [T-BGU-109480]**Verantwortung:** Prof. Dr.-Ing. Erwin Zehe**Einrichtung:** KIT-Fakultät für Bauingenieur-, Geo- und Umweltwissenschaften**Bestandteil von:** M-BGU-104790 - Methoden: Hydrologie**Teilleistungsart**
Prüfungsleistung mündlich**Leistungspunkte**
5**Notenskala**
Drittelnoten**Turnus**
Jedes Semester**Dauer**
1 Sem.**Version**
2

Lehrveranstaltungen					
WS 22/23	6200513	Hydrologie	2 SWS	Vorlesung (V) / 🔄	Zehe, Wienhöfer
WS 22/23	6200514	Übungen zu Hydrologie	1 SWS	Übung (Ü) / 🗣️	Zehe, Wienhöfer

Legende: 📺 Online, 🔄 Präsenz/Online gemischt, 🗣️ Präsenz, ✕ Abgesagt

Erfolgskontrolle(n)

mündliche Prüfung, ca. 30 min.

Voraussetzungen

keine

Empfehlungen

keine

Anmerkungen

keine

T

3.30 Teilleistung: Kartierpraktikum [T-BGU-103330]**Verantwortung:** Dr. Christophe Neff**Einrichtung:** KIT-Fakultät für Bauingenieur-, Geo- und Umweltwissenschaften**Bestandteil von:** [M-BGU-101678 - Kartierpraktikum](#)**Teilleistungsart**
Prüfungsleistung anderer Art**Leistungspunkte**
6**Notenskala**
Drittelnoten**Turnus**
Jedes Sommersemester**Version**
1

Lehrveranstaltungen					
SS 2023	6111091	Kartierpraktikum: Rastatter Rheinaue	2 SWS	Praktikum (P) / ●	Wittmann, Householder
SS 2023	6111093	Kartierpraktikum: Azoren	2 SWS	Praktikum (P) / ●	Neff
SS 2023	6111245	Kartierpraktikum: Geobotanik in Leucate	2 SWS	Praktikum (P) / ●	Neff

Legende: Online, Präsenz/Online gemischt, Präsenz, Abgesagt

Erfolgskontrolle(n)


Zum Beispiel Praktikumsbericht. Vor Beginn der Veranstaltung findet eine detaillierte verbindliche Information über Art und Modalitäten der Prüfungsleistungen statt, zum Beispiel im Rahmen einer Vorbesprechung.





Voraussetzungen

keine

T

3.31 Teilleistung: Kartographie [T-BGU-103220]**Verantwortung:** Jonas Jonathan Kapitza**Einrichtung:** KIT-Fakultät für Bauingenieur-, Geo- und Umweltwissenschaften**Bestandteil von:** [M-BGU-101671 - Kartographie und GIS](#)**Teilleistungsart**
Prüfungsleistung schriftlich**Leistungspunkte**
3**Notenskala**
Drittelnoten**Turnus**
Jedes Wintersemester**Version**
1

Lehrveranstaltungen					
WS 22/23	6111081	Kartographie	2 SWS	Vorlesung / Übung (VÜ) / 	Kapitza

Legende:  Online,  Präsenz/Online gemischt,  Präsenz,  Abgesagt**Erfolgskontrolle(n)**

Schriftliche Prüfung im Umfang von 90 Minuten

Voraussetzungen

keine

T

3.32 Teilleistung: Klimatologie [T-BGU-107488]

Verantwortung: Dr. rer. nat. Florian Hogewind
Einrichtung: KIT-Fakultät für Bauingenieur-, Geo- und Umweltwissenschaften
Bestandteil von: [M-BGU-101607 - Physische Geographie I](#)

Teilleistungsart Prüfungsleistung schriftlich	Leistungspunkte 4	Notenskala Drittelnoten	Turnus Jedes Sommersemester	Version 2
---	-----------------------------	-----------------------------------	---------------------------------------	---------------------

Lehrveranstaltungen					
SS 2023	6111031	Klimatologie	2 SWS	Vorlesung (V) / ●	Hogewind

Legende: Online, Präsenz/Online gemischt, Präsenz, Abgesagt

Erfolgskontrolle(n)

Computer-gestützte schriftliche Prüfung im Umfang von 60 Minuten in ILIAS

Voraussetzungen

Die Studienleistung in der Teilleistung T-BGU-101487 (Übungsblätter Klimatologie) muss erfolgreich als Prüfungsvorleistung abgeschlossen sein.

Modellierte Voraussetzungen

Es müssen die folgenden Bedingungen erfüllt werden:

1. Die Teilleistung [T-BGU-101487 - Übungsblätter Klimatologie](#) muss erfolgreich abgeschlossen worden sein.

Empfehlungen

Keine

Anmerkungen

Keine

T

3.33 Teilleistung: Kulturgeographie [T-BGU-109764]**Verantwortung:** Dr. Christoph Mager**Einrichtung:** KIT-Fakultät für Bauingenieur-, Geo- und Umweltwissenschaften**Bestandteil von:** [M-BGU-104773 - Vertiefungsmodul: Kulturgeographie](#)

Teilleistungsart	Leistungspunkte	Notenskala	Turnus	Dauer	Version
Prüfungsleistung anderer Art	3	Drittelnoten	Jedes Semester	1 Sem.	1

Lehrveranstaltungen					
SS 2023	6111303	Kulturgeographie	2 SWS	Seminar (S) / ●	Mager

Legende:  Online,  Präsenz/Online gemischt,  Präsenz,  Abgesagt**Erfolgskontrolle(n)**

Zum Beispiel schriftliche Ausarbeitung im Umfang von ca. 20 Seiten, Präsentation. Vor Beginn der Veranstaltung findet eine detaillierte verbindliche Information über Art und Modalitäten der Prüfungsleistungen statt, zum Beispiel im Rahmen einer Vorbesprechung.





Voraussetzungen

keine

T

3.34 Teilleistung: Kulturgeographie (Vorlesung) [T-BGU-109763]**Verantwortung:** Dr. Christoph Mager**Einrichtung:** KIT-Fakultät für Bauingenieur-, Geo- und Umweltwissenschaften**Bestandteil von:** [M-BGU-104773 - Vertiefungsmodul: Kulturgeographie](#)**Teilleistungsart**
Studienleistung mündlich**Leistungspunkte**
3**Notenskala**
best./nicht best.**Turnus**
Jedes Wintersemester**Version**
1**Lehrveranstaltungen**

WS 22/23	6111307	Kulturgeographie	2 SWS	Vorlesung (V) / 	Mager
----------	---------	----------------------------------	-------	---	-------

Legende:  Online,  Präsenz/Online gemischt,  Präsenz,  Abgesagt**Erfolgskontrolle(n)**

Als Erfolgskontrolle dient eine individuelle mündliche Studienleistung im zeitlichen Umfang von ca. 15 Minuten.

Voraussetzungen

keine

T

3.35 Teilleistung: Landschaftszonen [T-BGU-103576]

Verantwortung: Dr. rer. nat. Florian Hogewind
Einrichtung: KIT-Fakultät für Bauingenieur-, Geo- und Umweltwissenschaften
Bestandteil von: M-BGU-101804 - Vertiefung Physische Geographie

Teilleistungsart Prüfungsleistung anderer Art	Leistungspunkte 3	Notenskala Drittelpnoten	Turnus Jedes Semester	Version 6
---	-----------------------------	------------------------------------	---------------------------------	---------------------

Lehrveranstaltungen					
WS 22/23	6111182	Landschaftszonen	2 SWS	Seminar (S) / ●	Hogewind, Mager
SS 2023	6111182	Landschaftszonen	2 SWS	Seminar (S) / ●	Mager, Hogewind

Legende: Online, Präsenz/Online gemischt, Präsenz, Abgesagt

Erfolgskontrolle(n)

Die Prüfungsleistung besteht aus einer Seminararbeit im Umfang von 20-30 Seiten und einer Präsentation mit Thesenpapier. Vor Beginn der Veranstaltung findet eine detaillierte verbindliche Information über Art und Modalitäten der Prüfungsleistungen statt, zum Beispiel im Rahmen einer Vorbesprechung.

Voraussetzungen

Die Teilleistung Geoökologie (T-BGU-103097) oder die Teilleistung Allgemeine Humangeographie (T-BGU-103279) muss bestanden sein.

Von den folgenden fünf Teilleistungen Bevölkerungs- und Stadtgeographie (T-BGU-103277), Wirtschaft und Globalisierung (T-BGU-108343), Klimatologie (T-BGU-107488), Biogeographie (T-BGU-108340) sowie Geomorphologie und Bodenkunde (T-BGU-108341) müssen drei bestanden sein.

Modellierte Voraussetzungen

Es müssen die folgenden Bedingungen erfüllt werden:

1. Es muss eine von 2 Bedingungen erfüllt werden:
 1. Die Teilleistung [T-BGU-103097 - Geoökologie](#) muss erfolgreich abgeschlossen worden sein.
 2. Die Teilleistung [T-BGU-103279 - Allgemeine Humangeographie](#) muss erfolgreich abgeschlossen worden sein.
2. Es müssen 3 von 5 Bedingungen erfüllt werden:
 1. Die Teilleistung [T-BGU-103277 - Bevölkerungs- und Stadtgeographie](#) muss erfolgreich abgeschlossen worden sein.
 2. Die Teilleistung [T-BGU-108343 - Wirtschaft und Globalisierung](#) muss erfolgreich abgeschlossen worden sein.
 3. Die Teilleistung [T-BGU-107488 - Klimatologie](#) muss erfolgreich abgeschlossen worden sein.
 4. Die Teilleistung [T-BGU-108340 - Biogeographie](#) muss erfolgreich abgeschlossen worden sein.
 5. Die Teilleistung [T-BGU-108341 - Geomorphologie und Bodenkunde](#) muss erfolgreich abgeschlossen worden sein.

Empfehlungen

Keine

Anmerkungen

Die 3 Leistungspunkte entsprechen einem Arbeitsaufwand von 90 h. Unter den Arbeitsaufwand fallen:

- Präsenzzeit im Seminar : 30 h
- Vor-/ Nachbereitung des Seminars: 30 h
- Prüfungsleistung anderer Art: 30 h

T

3.36 Teilleistung: Landschaftszonen Vorlesung [T-BGU-108744]

Verantwortung: Dr. rer. nat. Florian Hogewind
Einrichtung: KIT-Fakultät für Bauingenieur-, Geo- und Umweltwissenschaften
Bestandteil von: [M-BGU-101804 - Vertiefung Physische Geographie](#)

Teilleistungsart
Studienleistung

Leistungspunkte
3

Notenskala
best./nicht best.

Turnus
Jedes Wintersemester

Version
3

Lehrveranstaltungen					
WS 22/23	6111181	Landschaftszonen	2 SWS	Vorlesung (V) / ●	Hogewind

Legende: Online, Präsenz/Online gemischt, Präsenz, Abgesagt

Erfolgskontrolle(n)

Die Erfolgskontrolle der Teilleistung besteht aus einer Studienleistung nach § 4 Abs. 3 SPO Bachelorstudiengang Lehramt an Gymnasien.

Die Studienleistung besteht aus Übungsblättern über die ILIAS-Plattform als E-Learning-Format.

Voraussetzungen

Kann nur in Kombination mit der Teilleistung T-BGU-103576 Landschaftszonen besucht werden.

Anmerkungen

Die 3 Leistungspunkte entsprechen einem Arbeitsaufwand von 90 h. Unter den Arbeitsaufwand fallen:

- Präsenzzeit: 30 h
- Vor-/ Nachbereitung der Vorlesung: 30 h
- Studienleistung: 30 h

T

3.37 Teilleistung: Masterarbeit Geographie Erweiterungsfach [T-BGU-110301]

Verantwortung: Prof. Dr. Caroline Kramer
Einrichtung: KIT-Fakultät für Bauingenieur-, Geo- und Umweltwissenschaften
Bestandteil von: [M-BGU-105090 - Modul Masterarbeit - Geographie Erweiterungsfach](#)

Teilleistungsart	Leistungspunkte	Notenskala	Turnus	Version
Abschlussarbeit	15	Drittelnoten	Unregelmäßig	2

Erfolgskontrolle(n)

Masterarbeit nach § 14 SPO Masterstudiengang Lehramt an Gymnasien Erweiterungsfach.

Voraussetzungen

Voraussetzung für die Zulassung zum Modul Masterarbeit - Geographie Erweiterungsfach ist, dass die/der Studierende Modulprüfungen im Umfang von mindestens 65 LP in dem wissenschaftlichen Fach Geographie erfolgreich abgelegt hat. Über Ausnahmen entscheidet der Prüfungsausschuss auf Antrag der/des Studierenden.

Abschlussarbeit

Bei dieser Teilleistung handelt es sich um eine Abschlussarbeit. Es sind folgende Fristen zur Bearbeitung hinterlegt:

Bearbeitungszeit	6 Monate
Maximale Verlängerungsfrist	3 Monate
Korrekturfrist	6 Wochen

T

3.38 Teilleistung: Mündliche Prüfung - Begleitstudium Angewandte Kulturwissenschaft [T-ZAK-112659]

- Verantwortung:** Dr. Christine Mielke
Christine Myglas
- Einrichtung:** Zentrale Einrichtungen/Zentrum für Angewandte Kulturwissenschaft und Studium Generale
- Bestandteil von:** [M-ZAK-106235 - Begleitstudium - Angewandte Kulturwissenschaft](#)

Teilleistungsart	Leistungspunkte	Notenskala	Version
Prüfungsleistung mündlich	4	Drittelnoten	1

Erfolgskontrolle(n)

Mündliche Prüfung nach § 7, Abs. 6 im Umfang von ca. 45 Minuten über die Inhalte von zwei Lehrveranstaltungen aus dem Vertiefungsmodul 2 (4 LP)

Voraussetzungen

Voraussetzung für die Teilleistung 'Mündliche Prüfung' ist der erfolgreiche Abschluss der Module 1 und 3 und der erforderlichen Wahlpflichtteilleistungen in Modul 2.

T

3.39 Teilleistung: Mündliche Prüfung - Begleitstudium Nachhaltige Entwicklung [T-ZAK-112351]

Einrichtung: Zentrale Einrichtungen/Zentrum für Angewandte Kulturwissenschaft und Studium Generale
Bestandteil von: [M-ZAK-106099 - Begleitstudium - Nachhaltige Entwicklung](#)

Teilleistungsart	Leistungspunkte	Notenskala	Version
Prüfungsleistung mündlich	4	Drittelnoten	1

Erfolgskontrolle(n)

Eine mündliche Prüfung nach § 7 Abs. 6 im Umfang von ca. 40 Minuten über die Inhalte von zwei Lehrveranstaltungen aus dem Wahlmodul.

Voraussetzungen

Voraussetzung für die Teilleistung 'Mündliche Prüfung' ist der erfolgreiche Abschluss des Grundlagenmoduls und des Vertiefungsmoduls, sowie der erforderlichen Wahlpflichtteilleistungen im Wahlmodul.

T


3.40 Teilleistung: Ökosysteme [T-BGU-101567]





Verantwortung: Prof. Dr. Nadine Rühr
Prof. Dr. Sebastian Schmidlein
Prof. Dr. Wolfgang Wilcke

Einrichtung: KIT-Fakultät für Bauingenieur-, Geo- und Umweltwissenschaften

Bestandteil von: [M-BGU-104472 - Vertiefungsmodul: Stoffkreisläufe in Ökosystemen](#)

Teilleistungsart	Leistungspunkte	Notenskala	Turnus	Version
Prüfungsleistung schriftlich	3	Drittelnoten	Jedes Wintersemester	2

Lehrveranstaltungen					
WS 22/23	6111431	Ökosysteme	2 SWS	Vorlesung (V) / 	Wilcke, Rühr, Schmidlein

Legende:  Online,  Präsenz/Online gemischt,  Präsenz,  Abgesagt

Erfolgskontrolle(n)

Schriftliche Prüfung im Umfang von 60 Minuten

Voraussetzungen

Die Teilleistung T-BGU-102986 - Bodenbiogeochemie muss begonnen sein.

Modellierte Voraussetzungen

Es müssen die folgenden Bedingungen erfüllt werden:

1. Die Teilleistung [T-BGU-102986 - Bodenbiogeochemie](#) muss begonnen worden sein.

Empfehlungen

Keine

Anmerkungen

Keine


T

3.41 Teilleistung: Planungskonflikte im Globalen Süden - Prüfung [T-BGU-112503]

Einrichtung: KIT-Fakultät für Bauingenieur-, Geo- und Umweltwissenschaften

Bestandteil von: [M-BGU-104705 - Methoden: Regionale Probleme und Planungskonzepte in Entwicklungsländern](#)

Teilleistungsart	Leistungspunkte	Notenskala	Turnus	Version
Prüfungsleistung mündlich	5	Drittelnoten	Jedes Wintersemester	2

Lehrveranstaltungen					
WS 22/23	6327016	Plurale Perspektiven auf Entwicklung und aktuelle Forschung aus dem Globalen Süden	2 SWS	Vorlesung (V) / 	Fernandes de Freitas, Janoschka, Wolf

Legende:  Online,  Präsenz/Online gemischt,  Präsenz,  Abgesagt

Erfolgskontrolle(n)

Mündliche Prüfung im Umfang von ca. 30 Minuten

Voraussetzungen

Voraussetzungen sind die bestandenen Studienleistungen T-BGU-112504, T-BGU-112505 und T-BGU-112632

Empfehlungen

Keine

Anmerkungen

Keine

T

3.42 Teilleistung: Plurale Perspektiven auf Entwicklung und Forschung aus dem Globalen Süden - Anwesenheit Seminar [T-BGU-112504]**Einrichtung:** KIT-Fakultät für Bauingenieur-, Geo- und Umweltwissenschaften**Bestandteil von:** M-BGU-104705 - Methoden: Regionale Probleme und Planungskonzepte in Entwicklungsländern

Teilleistungsart	Leistungspunkte	Notenskala	Turnus	Version
Studienleistung	0	best./nicht best.	Jedes Wintersemester	1

Lehrveranstaltungen					
WS 22/23	6327016	Plurale Perspektiven auf Entwicklung und aktuelle Forschung aus dem Globalen Süden	2 SWS	Vorlesung (V) / ●	Fernandes de Freitas, Janoschka, Wolf

Legende: 📺 Online, 🔄 Präsenz/Online gemischt, ● Präsenz, ✕ Abgesagt

Erfolgskontrolle(n)

Anwesenheit Seminar

Voraussetzungen

Keine

Empfehlungen

Keine

Anmerkungen

Keine

T

3.43 Teilleistung: Praxismodul [T-ZAK-112660]

Verantwortung: Dr. Christine Mielke
Christine Myglas

Einrichtung: Zentrale Einrichtungen/Zentrum für Angewandte Kulturwissenschaft und Studium Generale

Bestandteil von: [M-ZAK-106235 - Begleitstudium - Angewandte Kulturwissenschaft](#)

Teilleistungsart	Leistungspunkte	Notenskala	Version
Studienleistung	4	best./nicht best.	1

Erfolgskontrolle(n)

Praktikum (3 LP)

Studienleistung ‚Praktikumsbericht‘ (im Umfang ca. 18.000 Zeichen inkl. Leerzeichen) (1 LP)

Voraussetzungen

keine

Anmerkungen

Kenntnisse aus Grundlagenmodul und Vertiefungsmodul sind hilfreich.

T

3.44 Teilleistung: Projektseminar [T-BGU-103521]

Verantwortung: Prof. Dr. Caroline Kramer
Einrichtung: KIT-Fakultät für Bauingenieur-, Geo- und Umweltwissenschaften
Bestandteil von: M-BGU-101832 - Vertiefung Humangeographie

Teilleistungsart Prüfungsleistung anderer Art	Leistungspunkte 6	Notenskala Drittelnoten	Turnus Jedes Semester	Version 1
---	-----------------------------	-----------------------------------	---------------------------------	---------------------

Lehrveranstaltungen					
WS 22/23	6111304	Projektseminar Teil 2: Die Sounds von Karlsruhe	2 SWS	Seminar (S) / ●	Mager, Lenk
WS 22/23	6111305	Projektseminar Teil 1: Temporäres Wohnen	2 SWS	Seminar (S) / ●	Kramer, Wächter
SS 2023	6111304	Projektseminar Teil 2: Temporäres Wohnen	2 SWS	Seminar (S) / ●	Kramer, Wächter
SS 2023	6111305	Projektseminar Teil 1: Gemeinsam Stadt_Machen: Ein interaktives Citizen Lab mit der Karlsruher Südstadt	2 SWS	Seminar (S) / ●	Kramer, Janoschka, Song

Legende: Online, Präsenz/Online gemischt, Präsenz, Abgesagt

Erfolgskontrolle(n)

Die Erfolgskontrolle erfolgt zum Beispiel in Form von Bericht und Vortrag. Vor Beginn der Veranstaltung findet eine detaillierte verbindliche Information über Art und Modalitäten der Prüfungsleistungen statt, zum Beispiel im Rahmen einer Vorbesprechung.

Voraussetzungen

keine

Empfehlungen

Es wird empfohlen die Teilleistungen T-BGU-109988 "Empirische Sozialforschung (Vorlesung)" und T-BGU-101692 "Empirische Sozialforschung und Statistik" vorher belegt zu haben oder diese parallel zu belegen.




Anmerkungen

Die Teilleistung findet in Form eines Seminars statt, welches eine Dauer von zwei Semestern hat.

T

3.45 Teilleistung: Regionale Exkursion [T-BGU-103280]**Verantwortung:** Dr. Christoph Mager**Einrichtung:** KIT-Fakultät für Bauingenieur-, Geo- und Umweltwissenschaften**Bestandteil von:** M-BGU-101690 - Humangeographie II**Teilleistungsart**
Studienleistung**Leistungspunkte**
2**Notenskala**
best./nicht best.**Turnus**
Jedes Sommersemester**Version**
1

Lehrveranstaltungen					
SS 2023	6111131	Regionale Exkursion: Nördlingen	1,5 SWS	Exkursion (EXK) / ●	Mager, Neuer
SS 2023	6111132	Regionale Exkursion: Rhein-Neckar	1,5 SWS	Exkursion (EXK) / ●	Mager, Wagner

Legende:  Online,  Präsenz/Online gemischt,  Präsenz,  Abgesagt**Erfolgskontrolle(n)**

Protokoll im Umfang von 5-10 Seiten. Vor Beginn der Veranstaltung findet eine detaillierte verbindliche Information über Art und Modalitäten der Prüfungsleistungen statt, zum Beispiel im Rahmen einer Vorbesprechung.

Voraussetzungen

keine

Empfehlungen

Kenntnisse zu den Grundlagen aus dem Modul H1 sind hilfreich.

T

3.46 Teilleistung: Regionalplanung [T-BGU-103520]

Verantwortung: Prof. Dr. Caroline Kramer
Einrichtung: KIT-Fakultät für Bauingenieur-, Geo- und Umweltwissenschaften
Bestandteil von: [M-BGU-101832 - Vertiefung Humangeographie](#)


Teilleistungsart
Studienleistung





Leistungspunkte
3

Notenskala
best./nicht best.

Turnus
Jedes Wintersemester

Version
1

Lehrveranstaltungen					
WS 22/23	6231703	Regionalplanung	2 SWS	Vorlesung (V) / 	Wilske

Legende:  Online,  Präsenz/Online gemischt,  Präsenz,  Abgesagt

Erfolgskontrolle(n)

Die Erfolgskontrolle erfolgt in Form von Übungsblättern. Mit Beginn der Veranstaltung findet eine detaillierte verbindliche Information über Art und Modalitäten der Prüfungsleistungen statt.

Voraussetzungen

keine

T

3.47 Teilleistung: Stadtplanung und -forschung im Globalen Süden: Praxisbeispiele aus Westafrika - Anwesenheit Seminar [T-BGU-112632]

Einrichtung: KIT-Fakultät für Bauingenieur-, Geo- und Umweltwissenschaften

Bestandteil von: [M-BGU-104705 - Methoden: Regionale Probleme und Planungskonzepte in Entwicklungsländern](#)

Teilleistungsart	Leistungspunkte	Notenskala	Turnus	Version
Studienleistung	0	best./nicht best.	Jedes Wintersemester	1

Erfolgskontrolle(n)

Anwesenheit Seminar

Voraussetzungen

Keine

Empfehlungen

Keine

Anmerkungen

Keine

T**3.48 Teilleistung: Stadtplanung und -forschung im Globalen Süden:
Praxisbeispiele aus Westafrika - Studienleistung Hausarbeit [T-BGU-112505]****Verantwortung:** N.N.**Einrichtung:** KIT-Fakultät für Bauingenieur-, Geo- und Umweltwissenschaften**Bestandteil von:** [M-BGU-104705 - Methoden: Regionale Probleme und Planungskonzepte in Entwicklungsländern](#)

Teilleistungsart	Leistungspunkte	Notenskala	Turnus	Version
Studienleistung	0	best./nicht best.	Jedes Wintersemester	1

Erfolgskontrolle(n)

Hausarbeit

Voraussetzungen

Keine

Empfehlungen

Keine

Anmerkungen

Keine

T

3.49 Teilleistung: Statistik [T-BGU-107483]

Verantwortung: Dr. Karsten Lenk
Einrichtung: KIT-Fakultät für Bauingenieur-, Geo- und Umweltwissenschaften
Bestandteil von: [M-BGU-101830 - Empirische Sozialforschung](#)

Teilleistungsart
Prüfungsleistung schriftlich

Leistungspunkte
3

Notenskala
Drittelnoten

Turnus
Jedes Wintersemester

Version
2

Lehrveranstaltungen					
WS 22/23	6111084	Statistik	2 SWS	Vorlesung / Übung (VÜ) / ●	Lenk

Legende: 📺 Online, 🔄 Präsenz/Online gemischt, ● Präsenz, x Abgesagt

Erfolgskontrolle(n)

Schriftliche Prüfung im Umfang von 90 Minuten

Voraussetzungen

Die Teilleistung T-BGU-103976 muss erfolgreich als Prüfungsvorleistung abgeschlossen sein.

Modellierte Voraussetzungen

Es müssen die folgenden Bedingungen erfüllt werden:

1. Die Teilleistung [T-BGU-103976 - Übungsblätter Statistik](#) muss erfolgreich abgeschlossen worden sein.

Empfehlungen

Keine

Anmerkungen

Die 3 Leistungspunkte entsprechen einem Arbeitsaufwand von 120h. Unter den Arbeitsaufwand fallen:

- Präsenzzeit in der Vorlesung "Statistik" : 30 h
- Vor-/ Nachbereitung derselbigen: 45 h
- Präsenz in der schriftliche Prüfung und Vorbereitung derselbigen: 15 h

T

3.50 Teilleistung: Übungsblätter Einführung in die Geographie [T-BGU-106850]

Verantwortung: Prof. Dr. Caroline Kramer
Einrichtung: KIT-Fakultät für Bauingenieur-, Geo- und Umweltwissenschaften
Bestandteil von: [M-BGU-101829 - Einführung in die Geographie](#)

Teilleistungsart
Studienleistung

Leistungspunkte
2

Notenskala
best./nicht best.

Turnus
Jedes Wintersemester

Version
2

Lehrveranstaltungen					
WS 22/23	6111009	Einführung in die Geographie	2 SWS	Übung (Ü) / ●	Jäger, Wächter, Hogewind

Legende: 📺 Online, 🔄 Präsenz/Online gemischt, ● Präsenz, x Abgesagt

Erfolgskontrolle(n)

Die Studienleistung besteht aus Übungsblättern. Mit Beginn der Veranstaltung findet eine detaillierte verbindliche Information über Art und Modalitäten der Prüfungsleistungen statt.

Voraussetzungen

keine

T

3.51 Teilleistung: Übungsblätter Klimatologie [T-BGU-101487]

Verantwortung: Dr. rer. nat. Florian Hogewind

Einrichtung: KIT-Fakultät für Bauingenieur-, Geo- und Umweltwissenschaften

Bestandteil von: [M-BGU-101607 - Physische Geographie I](#)

Teilleistungsart
Studienleistung schriftlich

Leistungspunkte
1

Notenskala
best./nicht best.

Turnus
Jedes Sommersemester

Version
2

Lehrveranstaltungen					
SS 2023	6111032	Klimatologie	1 SWS	Übung (Ü) / ●	Hogewind
SS 2023	6111034	Klimatologie	1 SWS	Übung (Ü) / ●	Hogewind

Legende: 📺 Online, 🔄 Präsenz/Online gemischt, ● Präsenz, ✕ Abgesagt

Erfolgskontrolle(n)

Bearbeitung von 13 Übungsblättern über ILIAS als E-Learning, von denen 10 Übungsblätter bestanden werden müssen, um zur Klausur Klimatologie zugelassen zu werden.

Voraussetzungen

Keine

Empfehlungen

Keine

Anmerkungen

Keine

T

3.52 Teilleistung: Übungsblätter Statistik [T-BGU-103976]

Verantwortung: Prof. Dr. Caroline Kramer
Einrichtung: KIT-Fakultät für Bauingenieur-, Geo- und Umweltwissenschaften
Bestandteil von: [M-BGU-101830 - Empirische Sozialforschung](#)

Teilleistungsart
Studienleistung

Leistungspunkte
1

Notenskala
best./nicht best.

Turnus
Jedes Wintersemester

Version
2

Lehrveranstaltungen					
WS 22/23	6111084	Statistik	2 SWS	Vorlesung / Übung (VÜ) / ●	Lenk

Legende:  Online,  Präsenz/Online gemischt,  Präsenz,  Abgesagt

Erfolgskontrolle(n)

Die Studienleistung besteht aus der Bearbeitung von 5 Übungsblättern. Zum Bestehen der Teilleistung müssen 4 von 5 Übungsblättern erfolgreich bearbeitet werden.

Voraussetzungen


keine





T

3.53 Teilleistung: Vegetationskunde [T-BGU-109123]

Verantwortung: Prof. Dr. Sebastian Schmidlein
Einrichtung: KIT-Fakultät für Bauingenieur-, Geo- und Umweltwissenschaften
Bestandteil von: [M-BGU-104930 - Vertiefungsmodul: Vegetationskunde](#)

Teilleistungsart Prüfungsleistung schriftlich	Leistungspunkte 3	Notenskala Drittelnoten	Turnus Jedes Semester	Version 1
---	-----------------------------	-----------------------------------	---------------------------------	---------------------

Lehrveranstaltungen					
SS 2023	6111051	Vegetationskunde	2 SWS	Vorlesung (V) / 	Schmidlein

Legende:  Online,  Präsenz/Online gemischt,  Präsenz,  Abgesagt

Erfolgskontrolle(n)

Computer-gestützte schriftliche Prüfung im Umfang von 60 Minuten in ILIAS

Voraussetzungen

keine

Empfehlungen

keine

Anmerkungen

keine

T

3.54 Teilleistung: Vertiefungsmodul - Doing Culture - Selbstverbuchung BAK [T-ZAK-112655]

Verantwortung:	Dr. Christine Mielke Christine Myglas
Einrichtung:	Zentrale Einrichtungen/Zentrum für Angewandte Kulturwissenschaft und Studium Generale
Bestandteil von:	M-ZAK-106235 - Begleitstudium - Angewandte Kulturwissenschaft

Teilleistungsart	Leistungspunkte	Notenskala	Version
Prüfungsleistung anderer Art	3	Drittelnoten	1

Erfolgskontrolle(n)

In zwei Seminaren wird jeweils ein Referat (Prüfungsleistung anderer Art) gehalten.

In einem dritten Seminar ist entweder a) ein Referat zu halten (vorausgehende Studienleistung), das unbenotet bleibt, und darauf basierend eine Hausarbeit anzufertigen oder b) eine schriftliche Prüfung abzulegen.

Die 3 Seminare können entweder aus 3 verschiedenen der 5 Themen-Bausteine gewählt werden oder können – in Ausnahmefällen und nach Absprache mit den Modulverantwortlichen – im Sinne einer Spezialisierung aus einem Baustein gewählt werden.

Zusätzlich wird im Modul Vertiefung eine mündliche Prüfung abgelegt, die sich inhaltlich auf zwei der drei belegten Seminare bezieht.

Voraussetzungen

Voraussetzung für die Teilleistung 'Mündliche Prüfung' ist der erfolgreiche Abschluss der Module 1 und 3 und der erforderlichen Wahlpflichtteilleistungen in Modul 2.

Verbuchung von ÜQ-Leistungen

Diese Teilleistung eignet sich zur Selbstverbuchung von SQ/ÜQ-Leistungen durch Studierende. Es können Leistungen der folgenden Anbieter ohne Antrag verbucht werden:

- Zentrum für Angewandte Kulturwissenschaft und Studium Generale
- ZAK Begleitstudium

Empfehlungen

Lektüreempfehlung von Primär- und Fachliteratur wird von den jeweiligen Dozierenden individuell nach Vertiefungsbaustein festgelegt.

Anmerkungen

Die Inhalte des Grundlagenmoduls werden benötigt.

T

3.55 Teilleistung: Vertiefungsmodul - Global Cultures - Selbstverbuchung [T-ZAK-112658]

Verantwortung:	Dr. Christine Mielke Christine Myglas
Einrichtung:	Zentrale Einrichtungen/Zentrum für Angewandte Kulturwissenschaft und Studium Generale
Bestandteil von:	M-ZAK-106235 - Begleitstudium - Angewandte Kulturwissenschaft

Teilleistungsart	Leistungspunkte	Notenskala	Version
Prüfungsleistung anderer Art	3	Drittelnoten	1

Erfolgskontrolle(n)

In zwei Seminaren wird jeweils ein Referat (Prüfungsleistung anderer Art) gehalten.

In einem dritten Seminar ist entweder a) ein Referat zu halten (vorausgehende Studienleistung), das unbenotet bleibt, und darauf basierend eine Hausarbeit anzufertigen oder b) eine schriftliche Prüfung abzulegen.

Die 3 Seminare können entweder aus 3 verschiedenen der 5 Themen-Bausteine gewählt werden oder können – in Ausnahmefällen und nach Absprache mit den Modulverantwortlichen – im Sinne einer Spezialisierung aus einem Baustein gewählt werden.

Zusätzlich wird im Modul Vertiefung eine mündliche Prüfung abgelegt, die sich inhaltlich auf zwei der drei belegten Seminare bezieht.

Voraussetzungen

Voraussetzung für die Teilleistung 'Mündliche Prüfung' ist der erfolgreiche Abschluss der Module 1 und 3 und der erforderlichen Wahlpflichtteilleistungen in Modul 2.

Verbuchung von ÜQ-Leistungen

Diese Teilleistung eignet sich zur Selbstverbuchung von SQ/ÜQ-Leistungen durch Studierende. Es können Leistungen der folgenden Anbieter ohne Antrag verbucht werden:

- Zentrum für Angewandte Kulturwissenschaft und Studium Generale
- ZAK Begleitstudium

Empfehlungen

Lektüreempfehlung von Primär- und Fachliteratur wird von den jeweiligen Dozierenden individuell nach Vertiefungsbaustein festgelegt.

Anmerkungen

Die Inhalte des Grundlagenmoduls werden benötigt.

T

3.56 Teilleistung: Vertiefungsmodul - Lebenswelten - Selbstverbuchung BAK [T-ZAK-112657]

Verantwortung:	Dr. Christine Mielke Christine Myglas
Einrichtung:	Zentrale Einrichtungen/Zentrum für Angewandte Kulturwissenschaft und Studium Generale
Bestandteil von:	M-ZAK-106235 - Begleitstudium - Angewandte Kulturwissenschaft

Teilleistungsart
Prüfungsleistung anderer Art

Leistungspunkte
3

Notenskala
Drittelpnoten

Version
1

Erfolgskontrolle(n)

In zwei Seminaren wird jeweils ein Referat (Prüfungsleistung anderer Art) gehalten.

In einem dritten Seminar ist entweder a) ein Referat zu halten (vorausgehende Studienleistung), das unbenotet bleibt, und darauf basierend eine Hausarbeit anzufertigen oder b) eine schriftliche Prüfung abzulegen.

Die 3 Seminare können entweder aus 3 verschiedenen der 5 Themen-Bausteine gewählt werden oder können – in Ausnahmefällen und nach Absprache mit den Modulverantwortlichen – im Sinne einer Spezialisierung aus einem Baustein gewählt werden.

Zusätzlich wird im Modul Vertiefung eine mündliche Prüfung abgelegt, die sich inhaltlich auf zwei der drei belegten Seminare bezieht.

Voraussetzungen

Voraussetzung für die Teilleistung 'Mündliche Prüfung' ist der erfolgreiche Abschluss der Module 1 und 3 und der erforderlichen Wahlpflichtteilleistungen in Modul 2.

Verbuchung von ÜQ-Leistungen

Diese Teilleistung eignet sich zur Selbstverbuchung von SQ/ÜQ-Leistungen durch Studierende. Es können Leistungen der folgenden Anbieter ohne Antrag verbucht werden:

- Zentrum für Angewandte Kulturwissenschaft und Studium Generale
- ZAK Begleitstudium

Empfehlungen

Lektüreempfehlung von Primär- und Fachliteratur wird von den jeweiligen Dozierenden individuell nach Vertiefungsbaustein festgelegt.

Anmerkungen

Die Inhalte des Grundlagenmoduls werden benötigt.

T

3.57 Teilleistung: Vertiefungsmodul - Medien & Ästhetik - Selbstverbuchung BAK [T-ZAK-112656]

Verantwortung:	Dr. Christine Mielke Christine Myglas
Einrichtung:	Zentrale Einrichtungen/Zentrum für Angewandte Kulturwissenschaft und Studium Generale
Bestandteil von:	M-ZAK-106235 - Begleitstudium - Angewandte Kulturwissenschaft

Teilleistungsart Prüfungsleistung anderer Art	Leistungspunkte 3	Notenskala Drittelpnoten	Version 1
---	-----------------------------	------------------------------------	---------------------

Erfolgskontrolle(n)

In zwei Seminaren wird jeweils ein Referat (Prüfungsleistung anderer Art) gehalten.

In einem dritten Seminar ist entweder a) ein Referat zu halten (vorausgehende Studienleistung), das unbenotet bleibt, und darauf basierend eine Hausarbeit anzufertigen oder b) eine schriftliche Prüfung abzulegen.

Die 3 Seminare können entweder aus 3 verschiedenen der 5 Themen-Bausteine gewählt werden oder können – in Ausnahmefällen und nach Absprache mit den Modulverantwortlichen – im Sinne einer Spezialisierung aus einem Baustein gewählt werden.

Zusätzlich wird im Modul Vertiefung eine mündliche Prüfung abgelegt, die sich inhaltlich auf zwei der drei belegten Seminare bezieht.

Voraussetzungen

Voraussetzung für die Teilleistung 'Mündliche Prüfung' ist der erfolgreiche Abschluss der Module 1 und 3 und der erforderlichen Wahlpflichtteilleistungen in Modul 2.

Verbuchung von ÜQ-Leistungen

Diese Teilleistung eignet sich zur Selbstverbuchung von SQ/ÜQ-Leistungen durch Studierende. Es können Leistungen der folgenden Anbieter ohne Antrag verbucht werden:

- Zentrum für Angewandte Kulturwissenschaft und Studium Generale
- ZAK Begleitstudium

Empfehlungen

Lektüreempfehlung von Primär- und Fachliteratur wird von den jeweiligen Dozierenden individuell nach Vertiefungsbaustein festgelegt.

Anmerkungen

Die Inhalte des Grundlagenmoduls werden benötigt.

T

3.58 Teilleistung: Vertiefungsmodul - Selbstverbuchung BeNe [T-ZAK-112346]

Verantwortung: Christine Myglas
Einrichtung: Zentrale Einrichtungen/Zentrum für Angewandte Kulturwissenschaft und Studium Generale
Bestandteil von: [M-ZAK-106099 - Begleitstudium - Nachhaltige Entwicklung](#)

Teilleistungsart	Leistungspunkte	Notenskala	Version
Prüfungsleistung anderer Art	6	Drittelpnoten	1

Erfolgskontrolle(n)

Die Erfolgskontrolle erfolgt in Form mehrerer Teilleistungen, die in der Regel eine Präsentation der (Gruppen-)Projektarbeit, eine schriftliche Ausarbeitung der (Gruppen-)Projektarbeit sowie eine individuelle Hausarbeit, ggf. mit Anhängen umfassen (Prüfungsleistungen anderer Art gemäß Satzung § 5 Absatz 3 Nr. 3 bzw. § 7 Absatz 7).

Die Präsentation wird in der Regel für Praxispartner geöffnet, die schriftliche Ausarbeitung wird ebenfalls an Praxispartner weitergegeben.

Voraussetzungen

Die aktive Teilnahme in allen drei Pflichtbestandteilen.

Verbuchung von ÜQ-Leistungen

Diese Teilleistung eignet sich zur Selbstverbuchung von SQ/ÜQ-Leistungen durch Studierende. Es können Leistungen der folgenden Anbieter ohne Antrag verbucht werden:

- Zentrum für Angewandte Kulturwissenschaft und Studium Generale
- ZAK Begleitstudium

Empfehlungen

Kenntnisse aus ‚Grundlagenmodul‘ und ‚Wahlmodul‘ sind hilfreich.

Lektüreempfehlung von Primär- und Fachliteratur wird von den jeweiligen Dozierenden individuell nach Projektseminar festgelegt.

T

3.59 Teilleistung: Vertiefungsmodul - Technik & Verantwortung - Selbstverbuchung BAK [T-ZAK-112654]

Verantwortung:	Dr. Christine Mielke Christine Myglas
Einrichtung:	Zentrale Einrichtungen/Zentrum für Angewandte Kulturwissenschaft und Studium Generale
Bestandteil von:	M-ZAK-106235 - Begleitstudium - Angewandte Kulturwissenschaft

Teilleistungsart	Leistungspunkte	Notenskala	Version
Prüfungsleistung anderer Art	3	Drittelnoten	1

Erfolgskontrolle(n)

In zwei Seminaren wird jeweils ein Referat (Prüfungsleistung anderer Art) gehalten.

In einem dritten Seminar ist entweder a) ein Referat zu halten (vorausgehende Studienleistung), das unbenotet bleibt, und darauf basierend eine Hausarbeit anzufertigen oder b) eine schriftliche Prüfung abzulegen.

Die 3 Seminare können entweder aus 3 verschiedenen der 5 Themen-Bausteine gewählt werden oder können – in Ausnahmefällen und nach Absprache mit den Modulverantwortlichen – im Sinne einer Spezialisierung aus einem Baustein gewählt werden.

Zusätzlich wird im Modul Vertiefung eine mündliche Prüfung abgelegt, die sich inhaltlich auf zwei der drei belegten Seminare bezieht.

Voraussetzungen

Voraussetzung für die Teilleistung 'Mündliche Prüfung' ist der erfolgreiche Abschluss der Module 1 und 3 und der erforderlichen Wahlpflichtteilleistungen in Modul 2.

Verbuchung von ÜQ-Leistungen

Diese Teilleistung eignet sich zur Selbstverbuchung von SQ/ÜQ-Leistungen durch Studierende. Es können Leistungen der folgenden Anbieter ohne Antrag verbucht werden:

- Zentrum für Angewandte Kulturwissenschaft und Studium Generale
- ZAK Begleitstudium

Empfehlungen

Lektüreempfehlung von Primär- und Fachliteratur wird von den jeweiligen Dozierenden individuell nach Vertiefungsbaustein festgelegt.

Anmerkungen

Die Inhalte des Grundlagenmoduls werden benötigt.

T

3.60 Teilleistung: Wahlmodul - Nachhaltige Stadt- und Quartiersentwicklung - Selbstverbuchung BeNe [T-ZAK-112347]

Einrichtung: Universität gesamt
Zentrale Einrichtungen/Zentrum für Angewandte Kulturwissenschaft und Studium Generale

Bestandteil von: [M-ZAK-106099 - Begleitstudium - Nachhaltige Entwicklung](#)

Teilleistungsart	Leistungspunkte	Notenskala	Version
Prüfungsleistung anderer Art	3	Drittelpnoten	1

Erfolgskontrolle(n)

Prüfungsleistung anderer Art nach § 7 Abs. 7 in Form eines Referats in der gewählten Lehrveranstaltung.

Voraussetzungen

Voraussetzung für die Teilleistung 'Mündliche Prüfung' ist der erfolgreiche Abschluss der Module 1 und 3 und der erforderlichen Wahlpflichtteilleistungen in Modul 2.

Verbuchung von ÜQ-Leistungen

Diese Teilleistung eignet sich zur Selbstverbuchung von SQ/ÜQ-Leistungen durch Studierende. Es können Leistungen der folgenden Anbieter ohne Antrag verbucht werden:

- Zentrum für Angewandte Kulturwissenschaft und Studium Generale
- ZAK Begleitstudium

Empfehlungen

Die Inhalte des Grundlagenmoduls sind hilfreich.

Lektüreempfehlung von Primär- und Fachliteratur wird von den jeweiligen Dozierenden individuell nach Vertiefungsbaustein festgelegt.

T

3.61 Teilleistung: Wahlmodul - Nachhaltigkeit in Kultur, Wirtschaft und Gesellschaft - Selbstverbuchung BeNe [T-ZAK-112350]

Einrichtung: Zentrale Einrichtungen/Zentrum für Angewandte Kulturwissenschaft und Studium Generale
Bestandteil von: [M-ZAK-106099 - Begleitstudium - Nachhaltige Entwicklung](#)

Teilleistungsart	Leistungspunkte	Notenskala	Version
Prüfungsleistung anderer Art	3	Drittelnoten	1

Erfolgskontrolle(n)

Prüfungsleistung anderer Art nach § 7 Abs. 7 in Form eines Referats in der gewählten Lehrveranstaltung.

Voraussetzungen

Voraussetzung für die Teilleistung 'Mündliche Prüfung' ist der erfolgreiche Abschluss der Module 1 und 3 und der erforderlichen Wahlpflichtteilleistungen in Modul 2.

Verbuchung von ÜQ-Leistungen

Diese Teilleistung eignet sich zur Selbstverbuchung von SQ/ÜQ-Leistungen durch Studierende. Es können Leistungen der folgenden Anbieter ohne Antrag verbucht werden:

- Zentrum für Angewandte Kulturwissenschaft und Studium Generale
- ZAK Begleitstudium

Empfehlungen

Die Inhalte des Grundlagenmoduls sind hilfreich.

Lektüreempfehlung von Primär- und Fachliteratur wird von den jeweiligen Dozierenden individuell nach Vertiefungsbaustein festgelegt.

T

3.62 Teilleistung: Wahlmodul - Nachhaltigkeitsbewertung von Technik - Selbstverbuchung BeNe [T-ZAK-112348]

Einrichtung: Zentrale Einrichtungen/Zentrum für Angewandte Kulturwissenschaft und Studium Generale
Bestandteil von: [M-ZAK-106099 - Begleitstudium - Nachhaltige Entwicklung](#)

Teilleistungsart	Leistungspunkte	Notenskala	Version
Prüfungsleistung anderer Art	3	Drittelnoten	1

Erfolgskontrolle(n)

Prüfungsleistung anderer Art nach § 7 Abs. 7 in Form eines Referats in der gewählten Lehrveranstaltung.

Voraussetzungen

Voraussetzung für die Teilleistung 'Mündliche Prüfung' ist der erfolgreiche Abschluss der Module 1 und 3 und der erforderlichen Wahlpflichtteilleistungen in Modul 2.

Verbuchung von ÜQ-Leistungen

Diese Teilleistung eignet sich zur Selbstverbuchung von SQ/ÜQ-Leistungen durch Studierende. Es können Leistungen der folgenden Anbieter ohne Antrag verbucht werden:

- Zentrum für Angewandte Kulturwissenschaft und Studium Generale
- ZAK Begleitstudium

Empfehlungen

Die Inhalte des Grundlagenmoduls sind hilfreich.

Lektüreempfehlung von Primär- und Fachliteratur wird von den jeweiligen Dozierenden individuell nach Vertiefungsbaustein festgelegt.

T

3.63 Teilleistung: Wahlmodul - Subjekt, Leib, Individuum: die andere Seite der Nachhaltigkeit - Selbstverbuchung BeNe [T-ZAK-112349]

Einrichtung: Zentrale Einrichtungen/Zentrum für Angewandte Kulturwissenschaft und Studium Generale
Bestandteil von: [M-ZAK-106099 - Begleitstudium - Nachhaltige Entwicklung](#)

Teilleistungsart	Leistungspunkte	Notenskala	Version
Prüfungsleistung anderer Art	3	Drittelnoten	1

Erfolgskontrolle(n)

Prüfungsleistung anderer Art nach § 7 Abs. 7 in Form eines Referats in der gewählten Lehrveranstaltung.

Voraussetzungen

Voraussetzung für die Teilleistung 'Mündliche Prüfung' ist der erfolgreiche Abschluss der Module 1 und 3 und der erforderlichen Wahlpflichtteilleistungen in Modul 2.

Verbuchung von ÜQ-Leistungen

Diese Teilleistung eignet sich zur Selbstverbuchung von SQ/ÜQ-Leistungen durch Studierende. Es können Leistungen der folgenden Anbieter ohne Antrag verbucht werden:

- Zentrum für Angewandte Kulturwissenschaft und Studium Generale
- ZAK Begleitstudium

Empfehlungen

Die Inhalte des Grundlagenmoduls sind hilfreich.

Lektüreempfehlung von Primär- und Fachliteratur wird von den jeweiligen Dozierenden individuell nach Vertiefungsbaustein festgelegt.

T


3.64 Teilleistung: Wetlands [T-BGU-112845]




Verantwortung: Dr. rer. nat. Christian Damm
Prof. Dr. Florian Wittmann

Einrichtung: KIT-Fakultät für Bauingenieur-, Geo- und Umweltwissenschaften

Bestandteil von: [M-BGU-104775 - Vertiefungsmodul: Management von Fluss- und Auenökosystemen](#)

Teilleistungsart	Leistungspunkte	Notenskala	Turnus	Dauer	Version
Prüfungsleistung anderer Art	3	Drittelnoten	Jedes Sommersemester	1 Sem.	1

Lehrveranstaltungen					
SS 2023	6111234	Wetlands	2 SWS	Seminar (S) / 	Damm

Legende:  Online,  Präsenz/Online gemischt,  Präsenz,  Abgesagt

Erfolgskontrolle(n)

Benoteter Vortrag im Umfang von 20-30 min

Voraussetzungen

Keine

Empfehlungen

Keine





Anmerkungen

Keine

T

3.65 Teilleistung: Wirtschaft und Globalisierung [T-BGU-108343]**Verantwortung:** Dr. Christoph Mager**Einrichtung:** KIT-Fakultät für Bauingenieur-, Geo- und Umweltwissenschaften**Bestandteil von:** [M-BGU-101690 - Humangeographie II](#)**Teilleistungsart**
Studienleistung**Leistungspunkte**
3**Notenskala**
best./nicht best.**Turnus**
Jedes Sommersemester**Version**
1**Lehrveranstaltungen**

SS 2023	6111021	Wirtschaft und Globalisierung	2 SWS	Vorlesung (V) / 	Mager
---------	---------	---	-------	---	-------

Legende:  Online,  Präsenz/Online gemischt,  Präsenz,  Abgesagt**Erfolgskontrolle(n)**

Unbenotete schriftliche Prüfung im Umfang von 60 Minuten

Voraussetzungen

keine

Exemplarischer Studienablaufplan KIT Master Lehramt an Gymnasien GEOGRAPHIE, ERWEITERUNGSFACH 120 LP

	1. Semester / 30 LP	2. Semester / 32 LP	3. Semester / 29 LP	4. Semester / 29 LP
P		P1 ss Klimatologie 5 LP V+Ü		
	P2 ws Biogeographie 3 LP V	ss/ws Geoökologie 3 LP S		
	P3 ws Geomorphologie und Bodenkunde 3 LP V	ss Geländeübung Bodenkunde 2 LP Ü		
H	H1 ws Bevölkerungs- und Stadtgeographie 5 LP V+Ü	H2 ss Wirtschaft und Globalisierung 3 LP V Regionale Exkursion 2 LP Ü	ws/ss Allgemeine Humangeographie 3 LP S	
	M1 ws Einführung in die Geographie 7 LP V+Ü			ME ss/ws Methoden (Wahlpflichtbereich extern) 5 LP
M	M2 ws/ss Kartographie 3 LP V+Ü	ss/ws GIS 3 LP Ü		
		M3 ss Empirische Sozialforschung 3 LP V	ws Statistik 4 LP V+Ü	
		M4 ss Kartierpraktikum 6 LP P		
F	F1 ws/ss Fachdidaktik I 3 LP S	ss Exkursion Karlsruhe 2 LP E	FD ws Fachdidaktik (Master) 4 LP S	ss Forschungswerkstatt Geographiedidaktik 3 LP P
		F2 ss Fachdidaktik II 3 LP S		
V	VG ws/ss Vertiefungsmodul (Wahlpflichtbereich) 6 LP		V1 ws Landschaftszonen (Vorlesung) 3 LP	ss/ws Landschaftszonen 3 LP
			V2 ws Regionalplanung 3 LP V	
RG			ws/ss Projektseminar Teil 1 3 LP P	ss/ws Projektseminar Teil 2 3 LP P
			RG ws/ss Angewandte Regionale Geographie 9 LP S+E	
	Bildungswissenschaften			MA Masterarbeit 15 LP

V = Vorlesung, Ü = Übung, S = Seminar, E = Exkursion, P = Praktikum; LP = Leistungspunkte, WS = Wintersemester, SS = Sommersemester

Stand: 03/2020

Studienplan KIT Master Lehramt an Gymnasien GEOGRAPHIE, ERWEITERUNGSFACH 120 LP

	1. Semester	2. Semester	3. Semester	4. Semester
P		Physische Geographie I P1 5 LP		
		Physische Geographie II P2 3 LP 6 LP 3 LP		
		Physische Geographie III P3 3 LP 5 LP 2 LP		
H	Humangeographie I H1 5 LP	Humangeographie II H2 3 LP 8 LP 2 LP 3 LP		
M	Einführung in die Geographie M1 7 LP			Methoden (Wahlpflichtbereich extern) ME 5 LP
	Kartographie und GIS M2 3 LP 6 LP 3 LP			
		Empirische Sozialforschung M3 3 LP 7 LP 4 LP		
		Kartierpraktikum M4 6 LP		
F	Fachdidaktik I F1 3 LP 5 LP 2 LP		Fachdidaktik Geographie FD 4 LP 7 LP 3 LP	
		Fachdidaktik II F2 3 LP		
V	Vertiefungsmodul Geographie (Wahlpflichtbereich) VG 6 LP		Vertiefung Physische Geographie V1 3 LP 6 LP 3 LP	
			Vertiefung Humangeographie V2 3 LP 9 LP 3 LP	
RG			Angewandte Regionale Geographie RG 9 LP	
MA				Masterarbeit MA 15 LP
	30 LP	32 LP	29 LP	29 LP
	120 LP			